

Flächennutzungsplan

Gemeinde Grammetal

Ortsteilbeschreibungen

Wasser
Umwelt
Ingenieurbau
Informatik
Energie
Architektur

Erstellt:
Constantin Pfohl, M.Sc.

Geprüft:
Dipl.-Ing. Ellen Nowak

Projektnummer: 202131965

29. September 2023

BjörnSEN Beratende Ingenieure Erfurt GmbH

Niederlassung Leipzig
Dohnanyistraße 28
04103 Leipzig
Telefon +49 341 96 27 59 0
Telefax +49 341 96 27 59 11
bce-leipzig@bjoernsen.de

www.bjoernsen.de

Inhaltsverzeichnis

1	Bechstedtstraß	4
2	Daasdorf am Berge	7
3	Eichelborn	9
4	Hayn	12
5	Hopfgarten	14
6	Isseroda	17
7	Mönchenholzhausen	21
8	Niederzimmern	25
9	Nohra	29
10	Obergrunstedt	33
11	Obernissa	36
12	Ottstedt am Berge	39
13	Sohnstedt	42
14	Troistedt	45
15	Ulla	48
16	Utzberg	51
	Quellenverzeichnis	54

Lage der Gemeinde Grammetal

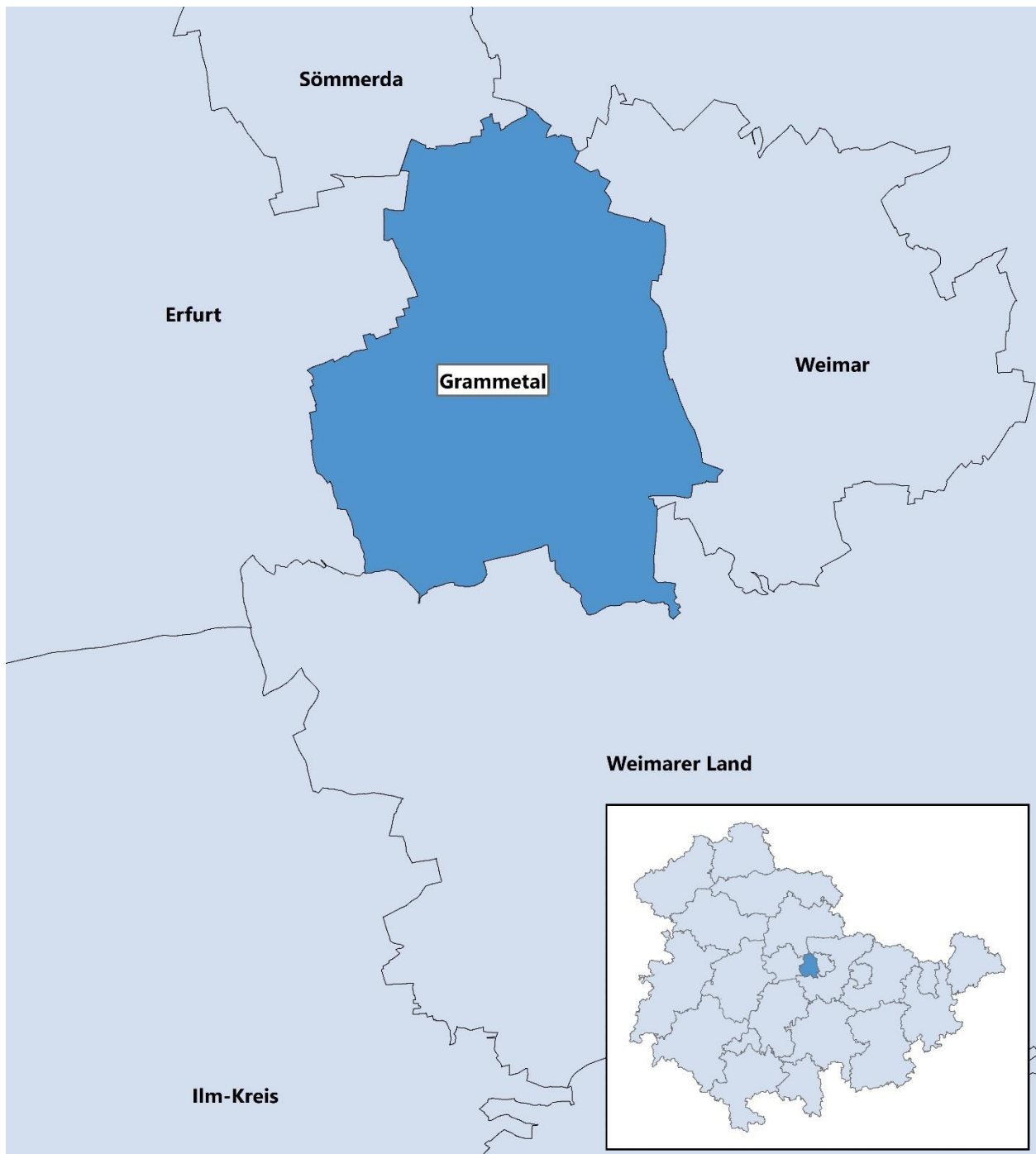


Abb. 1: Übersichtskarte Lage der Gemeinde Grammetal, maßstabslos ©BCE

Lage der Ortsteile

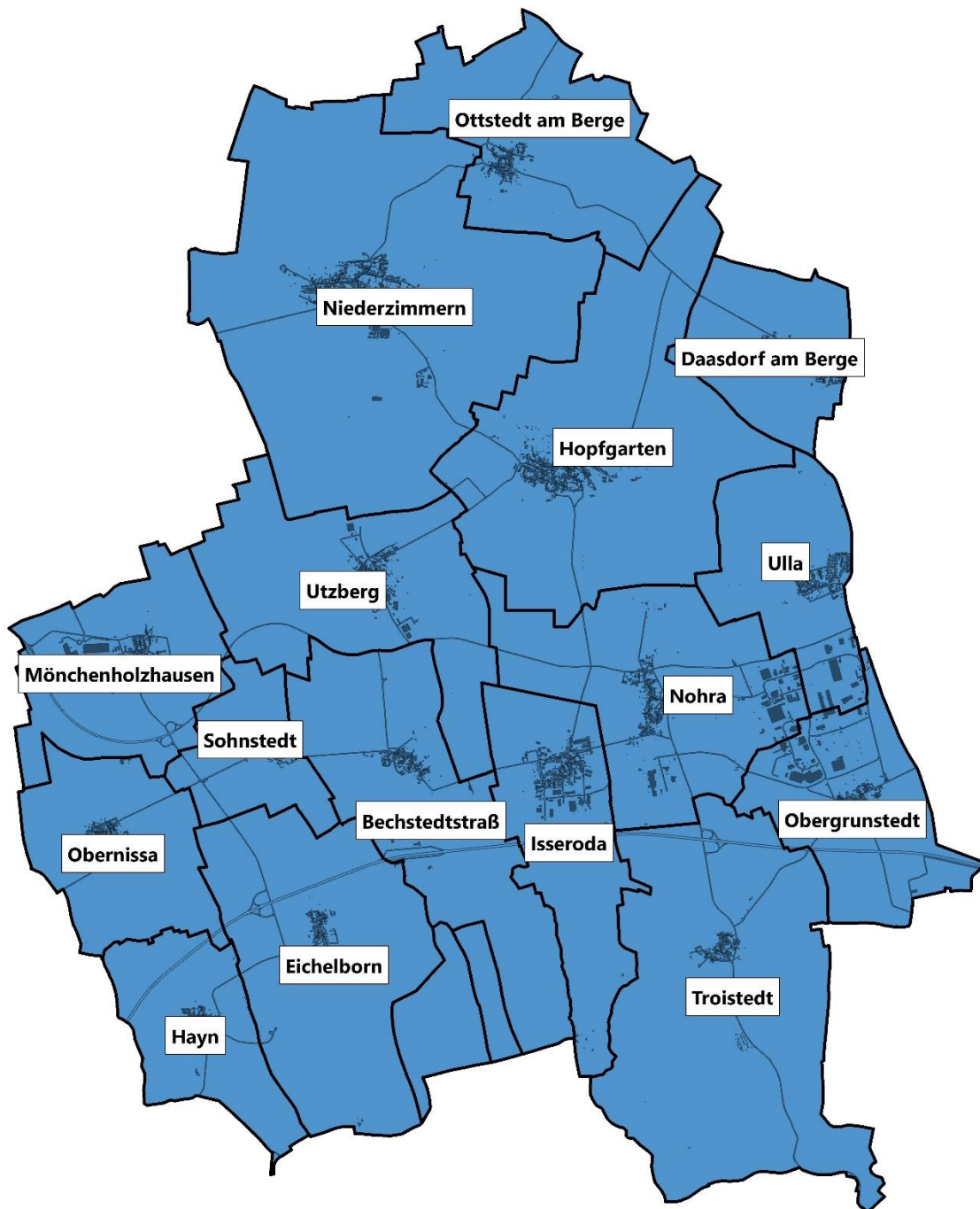
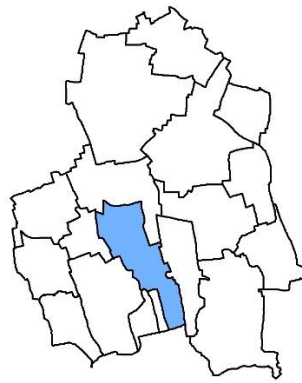


Abb. 2: Übersichtskarte zu den Ortsteilen, maßstabslos ©BCE

1 Bechstedtstraß

Grunddaten

Fläche	575 ha	Einwohner [1]	264
Lage und Anbindung	<p>Grenzt an die Stadt Bad Berka</p> <p>An der K 312 Südlich der B 7 (Abzweig Utzberg) und nördlich der BAB 4 (AST Erfurt-Vieselbach)</p>		

Informationen

Historisches Ortsbild und Denkmalschutz	<p>Straßendorf</p> <p>Kirche mit Ausstattung und Kirchhof (Im Dorfe 34)</p> <p>Kirchhof mit Grabsteinen</p> <p>Sowjetischer Ehrenfriedhof</p> <p>Bockwindmühle (Bei der Mühle 30)</p> <p>Hausportal (Im Dorfe 17)</p> <p>Gehöft – ehem. Pfarrhof (Im Dorfe 20)</p> <p>Wohnhaus (Im Dorfe 48)</p> <p>Waidmühlsteine am Gemeindeanger</p>
Geschichte (Auszug)	<p>874 Gründung</p> <p>1664 Zugehörigkeit zum Kurfürstentum Mainz</p> <p>1789 Verwendung des amtlichen Ortsnamen</p> <p>1815 Zugehörigkeit zum Großherzogtum Sachsen-Weimar-Eisenach</p> <p>1994 Zusammenschluss zur Verwaltungsgemeinschaft Grammetal</p> <p>2019 Zusammenschluss zur Landgemeinde Grammetal</p>
Gemeinbedarfs-einrichtungen	<p>Kirche „St. Bonifatius“</p> <p>Friedhof und Ehrenfriedhof</p> <p>Gemeindehaus (Zur Salzstraße 35)</p> <p>FFw Bechstedtstraß mit Gerätehaus, Feuerlöschteich</p> <p>Bushaltestelle Linie 233, 239, 240</p>
Freizeit und Erholung	<p>Spielplatz, Bolzplatz</p> <p>Bürgerhaus (Gemeineschänke) mit Bowlingbahn, Saal und Bühne (Zur Salzstraße 1)</p> <p>Verein der Kinder- und Jugendförderung Grammetal e.V.</p> <p>Kirchbau- und Heimatverein e.V.</p>

1 Bechstedtstraß

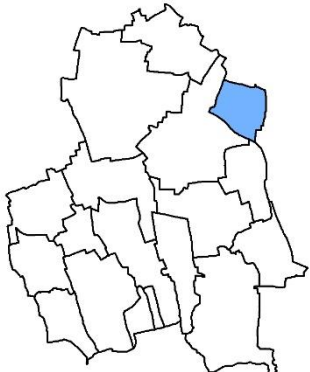
Erschließung	Trinkwasser	Abwasser	Abfall	Gas/Elektro
	WZV Weimar	ZV JenaWasser	Kreiswerke Weimarer Land	TEN
<p>Kläranlage Bechstedtstraß mit Kapazität für 400 EW</p> <p>Abwasser im Trennsystem: Das nunmehr durchgängige Trennsystem basiert auf neu gebauten Schmutzwasserkanälen und der Nutzung der alten vorhandenen (Mischwasser-)Leitungen, die nun als Regenwasserleitungen weitergenutzt werden. Damit ist die gesamte Ortslage an die Kläranlage Bechstedtstraß angeschlossen. 5 Grundstücke im Außenbereich sind abwasserseitig nicht angeschlossen.</p> <p>Die Kläranlage ist ausreichend dimensioniert. Sollte eine umfangreiche Erneuerung der Kläranlage erforderlich werden, wäre es günstiger, das anfallende Schmutzwasser nach Isseroda überzuleiten und damit an die Kläranlage Nohra anzuschließen.[ABK]</p>				
Wirtschaft	Handwerksbetriebe (Baugeschäft, Schmiede & Hufbeschlagservice, Metall-Gestaltung und Restaurierung), Tank- und Rastanlage Eichelborn an der A4			
Vorhandene BPL oder Satzungen	Klarstellungs- und Abrundungssatzung			
Aus der Beteiligung des Ortschaftsrates				
Stärken und Schwächen				
Stärken	<p>In Bechstedtstraß ist ein naturnahes und familienfreundliches Leben möglich. Es gibt zwei Vereine für Gemeinwohl und kulturelle Belange. Es gibt einen Kinderspielplatz und viel Wiesen und Waldflächen um das Dorf herum.</p> <p>Die Infrastrukturerschließung ist gut:</p> <ul style="list-style-type: none"> » schnelles Internet (mit Glasfaserkabel erschlossen) » 100% Anschlussgrad an Zentrale Kläranlage » Ortslage mit Erdgas erschlossen » Dorfbeleuchtung mit Energiesparlampen umgerüstet » Feuerwehr mit neuem Gerätehaus, Schlauchtrockenturm und neuem Fahrzeug » Dorfgemeinschaftshaus (Gemeindeschänke) mit Gaststätte, Saal und Bowlingbahn in den 2000er Jahren grundsanziert » großzügiger Spielplatz 			
Schwächen	<ul style="list-style-type: none"> » Zeitweise starke Lärmemission der BAB 4 » kein Gaststättenbetreiber » kein Radweg zu den Schulstandorten Isseroda und Niederzimmern » keine Möglichkeiten zum ortsnahen Einkauf für Waren des täglichen Bedarfs » keine Löschwasserzisterne für die Wohnbebauung am Utzberger Weg 			

1 Bechstedtstraß	
Besonderheiten	<ul style="list-style-type: none"> » gute Vereinsarbeit des Feuerwehrvereins und des Kirchbau- und Heimatvereins in Verbindung mit der Jagdgenossenschaft » monatliche Seniorennachmittage im Bürgerhaus » sehr geschichtsträchtig mit der über 1.000 Jahre alten Kirche » Jahrfeier in 2024 geplant anlässlich der 1.150 jährigen Ersterwähnung des Dorfes
Wünsche an die weiteren Flächennutzungen im Ortsteil	
Wohnen	ja
Gewerbe + Handwerk	-
Landwirtschaft	Ackerbau, Obst-/Gemüseanbau, Viehzucht
Tourismus	Erholung, Reiten, Kulturtourismus, Wandern, Radfahren
Förderung Bevölkerungsgruppen	Jugend, Familien, Senioren
Andere Bereiche	-
Sind noch freie Baugrundstücke verfügbar?	noch einige Bauplätze im Innenbereich, genaue Anzahl ist nicht bekannt Entsprechend der bestehenden Abrundungssatzung gibt es ebenfalls noch mögliche Bauplätze.
Anmerkungen für den Vorentwurf zum FNP	
Ideen/Pläne/Absichten	<ul style="list-style-type: none"> » keine weiteren Bau- und Gewerbeflächen entwickeln » Erschließung und Erweiterung der Bechstedter Sees südlich der Autobahn in Richtung Gutendorf als Löschwasserreserve für Waldbrände und Havarien an der Tank- und Rastanlage Eichelborn

Funktionen von Bechstadtstraß im Gemeindeverband	
<ul style="list-style-type: none"> » Wohnen mit untergeordnetem Anteil von nicht störendem Gewerbe – Dorfgebiet und Wohnbauflächen » Landwirtschaftliche Familienbetriebe im Haupt- und Nebenerwerb, keine Stallanlagen nach BImSchVO » gemeinsamer Hofladen/ mobiler Marktstand für ggf. mehrere Direktvermarkter » Übernachtungsmöglichkeiten für Tagestouristen, Radwandern, Fokus „Färberwaid“ 	
Ergänzende Hinweise:	
<ul style="list-style-type: none"> » Lärmschutzmaßnahmen an der Autobahn und Autobahnraststätte » Anschlussituation der techn. Medien sowie des Rettungswesens prüfen und ggf. ausbauen 	

2 Daasdorf am Berge

Grunddaten

Fläche	285 ha	Einwohner [1]	278
Lage und Anbindung	<p>Am Südhang des Ettersberg Grenzt an die Stadt Weimar</p> <p>An der L 2139 Westlich der B7 (Abzweig Gaberndorf)</p>		

Informationen

Historisches Ortsbild und Denkmalschutz	<p>Platzdorf</p> <p>Kirche mit Kirchhof (Im Unterdorfe)</p> <p>Grabstein im Kirchhof</p> <p>Gefallenendenkmal (Im Unterdorfe)</p> <p>Gehöft (Im Unterdorfe 35)</p> <p>Waidmühlstein (Im Unterdorfe)</p>			
Geschichte (Auszug)	<p>1283 Ersterwähnung</p> <p>1994 Zusammenschluss zur Verwaltungsgemeinschaft Grammetal</p> <p>2019 Zusammenschluss zur Landgemeinde Grammetal</p>			
Gemeinbedarfs-einrichtungen	<p>Kirche</p> <p>Friedhof</p> <p>Gemeindehaus (Trautermannweg 25)</p> <p>FFw Daasdorf am Berge</p> <p>Bushaltestelle Linie 225</p>			
Freizeit und Erholung	<p>Spielplatz, Festwiese Bolzplatz</p>			
Erschließung	Trinkwasser	Abwasser	Abfall	Gas/Elektro
	WZV Weimar	ZV JenaWasser	Kreiswerke Weimarer Land	TEN
<p>Kläranlage Daasdorf a. Berge mit Kapazität für 450 EW</p> <p>Abwasser im Trennsystem. Die Kläranlage wurde 1996 in Betrieb genommen. In den letzten Jahren kam es öfters zu Störungen. Aus diesem Grund wurden Gespräche mit der Stadt Weimar geführt, inwieweit das anfallende Schmutzwasser nach Weimar, OT Gaberndorf übergeleitet werden kann. Eine Überleitung im freien Gefälle wird von Seiten der Stadt Weimar abgelehnt.</p> <p>Nach Auswertung der Kostenvergleichsrechnung ist eine Überleitung wirtschaftlich nicht vertretbar. Aus vor genanntem Grund ist die Sanierung der vorhandenen Kläranlage die wirtschaftlichste Lösung.</p>				

2 Daasdorf am Berge

Wirtschaft	Unternehmen für Demontage, Rückbau und Recycling, Getränkehandel Imkerei, Schweißbetrieb, Pension
Vorhandene BPL oder Satzungen	-

Aus der Beteiligung des Ortschaftsrates

Stärken und Schwächen

Stärken	
Schwächen	
Besonderheiten	

Wünsche an die weiteren Flächennutzungen im Ortsteil

Wohnen	
Gewerbe + Handwerk	
Landwirtschaft	
Tourismus	
Förderung Bevölkerungsgruppen	
Andere Bereiche	
Sind noch freie Baugrundstücke verfügbar?	

Anmerkungen für den Vorentwurf zum FNP

Ideen/Pläne/Absichten	

Funktionen von Daasdorf a.B. im Gemeindeverband

- » Wohnen mit untergeordnetem Anteil von nicht störendem Gewerbe – Dorfgebiet und Wohnbauflächen
- » Übernachtungsmöglichkeiten für Tagestouristen

3 Eichelborn				
Grunddaten				
Fläche	640 ha	Einwohner [1]	160	
Lage und Anbindung	grenzt an die Stadt Bad Berka An der L 1056 und K 204 Südlich, in direkter Nähe zur A4 (AST Erfurt-Vieselbach)			
Informationen				
Historisches Ortsbild und Denkmalschutz	Platzdorf Kirchturm mit Ausstattung (Dorfstraße 1) Gehöft (Dorfstraße 18) Portal (Dorfstraße 19) Inschriftstein (Dorfstraße 25) Tor, Portal und Backhaus (Dorfstraße 32) Wohnhaus (Dorfstraße 41a) Denkmalensemble: Dorfstraße Eichelborn (Dorfstraße 12-19, 22-35a, 37-38a, 40-41a, 47 und 48) Wallanlage (südlicher Ortsrand, unmittelbar östlich eines von der Höhe kommenden Hohlweges)			
Geschichte (Auszug)	1143 Ersterwähnung 1974 Zusammenschluss der fünf Ortschaften Mönchenholzhausen, Eichelborn, Hayn, Oberrnissa und Sohnstedt 1994 Zusammenschluss zur Verwaltungsgemeinschaft Grammetal 2019 Zusammenschluss zur Landgemeinde Grammetal			
Gemeinbedarfs-einrichtungen	Kirche „St. Marien“ Friedhof Ffw Eichelborn Bushaltestelle Linie 238, 240, 252			
Freizeit und Erholung	Spielplatz			
Erschließung	Trinkwasser	Abwasser	Abfall	Gas/Elektro
	ThüWa	ZV JenaWasser	Kreiswerke Weimarer Land	TEN

3 Eichelborn	
	<p>Abwasserableitung im Mischwassersammler</p> <p>Derzeitig erfolgt die Abwasserentsorgung über grundstücksbezogene vollbiologische Kleinkläranlagen. Die abwasserseitige Erschließung der Ortslage Eichelborn ist erst nach dem Jahr 2030 vorgesehen.</p> <p>Die Entsorgung der Abwässer aus der Tank- und Rastanlage Eichelborn erfolgt über eine Druck- und Freispiegelleitung zur Kläranlage Nohra.</p>
Wirtschaft	Kfz-Werkstatt, Pension & Gasthaus, Landwirtschaftlicher Betrieb (Ziegenhof)
Vorhandene BPL oder Satzungen	-
Aus der Beteiligung des Ortschaftsrates	
Stärken und Schwächen	
Stärken	<ul style="list-style-type: none"> » Grüner Ort, Nähe zum Wald; » eigenes Wasserbassin - gespeist durch Quelle; » keine Neubau- und Gewerbegebiete; » Verkehrsberuhigung (grds. Sackgasse); » relativ gute Durchmischung in der Altersstruktur der Einwohner; » jeder kennt jeden: » FFW; » Vereine
Schwächen	<ul style="list-style-type: none"> » Lärmbelästigung durch teilweise fehlenden Lärmschutz der BAB 4; » unzureichender Hochwasserschutz südlich des Ortes, Wasser läuft bei Starkregen in den Ort - 2013 + 2014 Hochwasserschäden im Ort; » zwar verbesserte, aber doch noch sporadische ÖPNV Anbindung -> (fast) jeder Einwohner hat einen PKW; » teilweise herkömmliche Feststoffheizungen, dadurch Geruchsbelästigungen
Besonderheiten	<ul style="list-style-type: none"> » Ursprünglichkeit des Ortsbildes, Denkmalensemble; » keine Ausdehnung der Ortslage; » schützenswerte Flächen
Wünsche an die weiteren Flächennutzungen im Ortsteil	
Wohnen	
Gewerbe + Handwerk	ortsansässige Handwerker, Kleingewerbe
Landwirtschaft	
Tourismus	
Förderung Bevölkerungsgruppen	
Andere Bereiche	alles in kleinem Rahmen

3 Eichelborn	
Sind noch freie Baugrundstücke verfügbar?	Grundsätzlich keine Baulücken, ggf. 1-2 kleinere Grundstücke als Lückenbebauung
Anmerkungen für den Vorentwurf zum FNP	
Ideen/Pläne/Absichten	<ul style="list-style-type: none"> » Ortsbild erhalten; » keine Neubaugebiete schaffen; » mögliches Gewerbegebiet am nördlichen Ortsrand, siehe dazu auch Protokolle der Ortschaftsratsitzungen 5. - 7. Sitzung 2020, 05.05.2020, 12.06.2020, 05.07.2020; » Obststreuwiesen wieder anlegen; » Lärmschutz der BAB 4 an den fehlenden Stellen ergänzen, wenn möglich; » Hochwasserschutz verbessern
	<ul style="list-style-type: none"> » Wohnbaufläche lt. Vorabzug, diese ist komplett bebaut, zählt zur Fläche gemischter Nutzung; » es fehlt im Vorabzug südwestlich des Ortes in Höhe der südlichen Wasseranlage westlich von dieser, ca. in der Mitte zur südwestlichen Fläche gemischter Nutzung noch Gebäude, 1x Wohngebäude, 2x Wochenendgrundstück

Funktionen von Eichelborn im Gemeindeverband
<ul style="list-style-type: none"> » Wohnen mit untergeordnetem Anteil von nicht störendem Gewerbe – Dorfgebiet und Wohnbauflächen » Ergänzung und Erweiterung der vorhandenen gewerblichen Nutzung im Norden » Ausgleichsflächen bevorraten (Streuobstwiesen) <p>Ergänzende Hinweise:</p> <ul style="list-style-type: none"> » Lärmschutzmaßnahmen an der Autobahn und Autobahnraststätte » bebaute Grundstücke im Außenbereich mit Bestandsschutz » Sturzflutrisiko bewerten


4 Hayn				
Grunddaten				
Fläche	291 ha	Einwohner [1]	136	
Lage und Anbindung	<p>grenzt an die Stadt Erfurt und Gemeinde Klettbach</p> <p>An der L 1056</p> <p>Südöstlich der A4 (AST Erfurt-Vieselbach)</p>			
Informationen				
Historisches Ortsbild und Denkmalschutz	<p>Platzdorf</p> <p>Kirche mit Ausstattung und Kirchhof (Bergstraße 1)</p> <p>Waidmühlstein (neben der Kirche)</p>			
Geschichte (Auszug)	<p>1322 Ersterwähnung</p> <p>1974 Zusammenschluss der fünf Ortschaften Mönchenholzhausen, Eichelborn, Hayn, Obernissa und Sohnstedt</p> <p>1994 Zusammenschluss zur Verwaltungsgemeinschaft Grammetal</p> <p>2019 Zusammenschluss zur Landgemeinde Grammetal</p>			
Gemeinbedarfs-einrichtungen	<p>Kirche „St. Martin“</p> <p>Friedhof</p> <p>FFw Hayn</p> <p>Bushaltestelle Linie 238, 240, 252</p>			
Freizeit und Erholung	Spielplatz, Sportplatz			
Erschließung	Trinkwasser	Abwasser	Abfall	Gas/Elektro
	ThüWa	ZV JenaWasser	Kreiswerke Weimarer Land	TEN
	<p>Kläranlage Hayn mit Kapazität für 500 EW</p> <p>Abwasser im Trennsystem: Mit Aufbau einer Trennkanalisation und Überleitung der anfallenden Schmutzwässer zur Kläranlage ist die Ortslage abwasserseitig vollständig erschlossen. Die ehemalige Teilortskanalisation blieb erhalten und dient nun der Ableitung des Niederschlagswassers. Weitere Maßnahmen sind derzeit nicht geplant.</p>			
Wirtschaft	<p>Schulungs- und Bildungszentrum der Techniker Krankenkasse</p> <p>Gästehäuser Pension Fessel</p>			

4 Hayn	
Vorhandene BPL oder Satzungen	B-Plan Nr. 3 Sondergebiet Bildungszentrum B-Plan Wohngebiet Über dem Gröpelsberge Aufhebung Aufstellungsbeschluss „Wohngebiet Hayn“
Aus der Beteiligung des Ortschaftsrates	
Stärken und Schwächen	
Stärken	
Schwächen	
Besonderheiten	
Wünsche an die weiteren Flächennutzungen im Ortsteil	
Wohnen	
Gewerbe + Handwerk	
Landwirtschaft	
Tourismus	
Förderung Bevölkerungsgruppen	
Andere Bereiche	
Sind noch freie Baugrundstücke verfügbar?	
Anmerkungen für den Vorentwurf zum FNP	
Ideen/Pläne/Absichten	

Funktionen von Hayn im Gemeindeverband
<ul style="list-style-type: none"> » Wohnen mit untergeordnetem Anteil von nicht störendem Gewerbe – Dorfgebiet und Wohnbauflächen » Bildungszentrum der Techniker Krankenkasse im Sondergebiet » Übernachtungsmöglichkeiten/ Gästehäuser

5 Hopfgarten

Grunddaten

Fläche	911 ha	Einwohner [1]	687
Lage und Anbindung	<p>Grenzt an die Stadt Weimar Am Fuß des Wartberges</p> <p>An der K 312</p> <p>An der Bahnstrecke Halle - Bebra (Haltepunkt Hopfgarten)</p> <p>Nördlich der B4 (Abzweig Hopfgarten)</p>		


Informationen

Historisches Ortsbild und Denkmalschutz	<p>Platzdorf</p> <p>Kirche mit Ausstattung, Kirchhof und hist. Grabsteinen (Bei der Kirche 12)</p> <p>Gehöft (Alte Schulstraße 5)</p> <p>Wohnhaus (Am Paradies 7)</p> <p>Wartturm (Bei der Warte)</p> <p>Gehöft (Friedegasse 9)</p> <p>Portal und Wappentafel (Friedegasse 27)</p> <p>Inscripttafel 1779 (Tiefer Weg 7)</p> <p>Gehöft – Pfarrei (Tiefer Weg 9)</p> <p>Gehöft (Tiefer Weg 11)</p> <p>Gasthaus (Tiefer Weg 18)</p> <p>Denkmal-Todesmarschstele (Tiefer Weg)</p> <p>Waidmühlstein (Tiefer Weg / Bei der Kirche)</p> <p>Turmwindmühle (Windmühle 1)</p>
Geschichte (Auszug)	<p>842 Ersterwähnung</p> <p>1343 Zugehörigkeit zur Stadt Erfurt</p> <p>1815 Zugehörigkeit zum Großherzogtum Sachsen-Weimar-Eisenach</p> <p>1994 Zusammenschluss zur Verwaltungsgemeinschaft Grammetal</p> <p>2019 Zusammenschluss zur Landgemeinde Grammetal</p>
Gemeinbedarfs-einrichtungen	<p>Kirche „St. Vitus“</p> <p>Friedhof</p> <p>Kindergarten „Zwergenland“</p> <p>Gemeindehaus (Alte Schulstraße 1)</p> <p>FFw Hopfgarten mit Gerätehaus</p> <p>Bahnhaltepunkt RB 20, RB 21, RB 16</p> <p>Bushaltestelle Linie 239</p>

5 Hopfgarten				
Freizeit und Erholung	Talsperre Hopfgarten Zwei Sportplätze GKK-SV Hopfgarten/Thür. 1993 e.V. FSV Fortuna Hopfgarten e.V. KSV Hopfgarten 1978 e.V.		Landpension & Reiterhof Förderverein Hopfgarten e.V. Kegelbahn (4 Bahn Anlage) Volkschor	
Erschließung	Trinkwasser	Abwasser	Abfall	Gas/Elektro
	WZV Weimar	ZV JenaWasser	Kreiswerke Weimarer Land	TEN
<p>Hopfgarten soll abwasserseitig an die Kläranlage Wallichen angeschlossen werden. In den letzten Jahren wurden bereits entsprechende Investitionen getätigt, um sukzessive den abwasserseitigen Anschluss zu ermöglichen..</p> <p>In der Ortslage existieren noch Grundstückskläranlagen mit Einleitung in die vorhandenen Mischwasserkanäle (TOK). Der überwiegende Teil der Ortslage entwässert über den vorhandenen Mischwasserkanal direkt in den Vorfluter. Die Regenwasserableitung soll wie bisher über die vorhandenen Teilortskanalisierungen erfolgen. Mit Realisierung der Maßnahme wird die Einleitung der vorhandenen TOKs in den Vorfluter abgelöst und der Anschlussgrad an die vorhandene KA in Wallichen erhöht.</p> <p>Die Entwässerung soll perspektivisch im Trennsystem erfolgen. Diesbezüglich ist eine Entflechtung von Schmutz- und Regenwasser insbesondere auch der privaten Grundstücksentwässerungsanlagen erforderlich. Die neue Schmutzwasserkanalisation soll parallel zur vorhandenen Mischwasserkanalisation (TOK) verlegt und im öffentlichen Bereich eingeordnet werden.</p> <p>Aufgrund der topografischen Verhältnisse wurde ein Schmutzwasserpumpwerk errichtet, welches die anfallenden Schmutzwässer zur Kläranlage Wallichen überleitet. Die am geplanten Kanal liegenden Grundstücke können voraussichtlich alle im Freigefälle angeschlossen werden. [ABK]</p>				
Wirtschaft	Kfz-Werkstätten, Malerbetrieb, Möbeltischlerei, Gärtnerei, Gewürzhandel, Gaststätte, Bäckerei, Friseur, HLS-Betrieb			
Vorhandene BPL oder Satzungen	-			
Aus der Beteiligung des Ortschaftsrates				
Stärken und Schwächen				
Stärken	<ul style="list-style-type: none"> » Anschluss an die Bahn » Starkes Vereinsleben » Kindergarten » Gaststätte » Lage (idyllisch) » Kulturelle Veranstaltungen » Bäckerei 			

5 Hopfgarten	
Schwächen	<ul style="list-style-type: none"> » kein Nahversorger » kein Arzt » Bedrohung durch Hochwasser bei Starkregen » fehlende Bauplätze für Eigenheime
Besonderheiten	<ul style="list-style-type: none"> » Talsperre Hopfgarten, » großer gesellschaftlicher Zusammenhalt » intaktes Vereinsleben » überregional bekannter Reiterhof » siehe auch Stärken
Wünsche an die weiteren Flächennutzungen im Ortsteil	
Wohnen	ja
Gewerbe + Handwerk	produzierendes Gewerbe, allerdings fehlen die Flächen
Landwirtschaft	
Tourismus	Erholung, Radfahren, Wandern, Reiten
Förderung Bevölkerungsgruppen	Jugend, Familien, Senioren
Andere Bereiche	ÖPNV (Busverbindung)
Sind noch freie Baugrundstücke verfügbar?	nur noch geringe Anzahl von ca. 2-3 Lücken mit geringer Größe (ca. 500 m ²)
Anmerkungen für den Vorentwurf zum FNP	
Ideen/Pläne/Absichten	Ausweisung eines Wohnbaugebietes mit ca. 20 Bauplätzen (Ortsausgang Richtung Niederzimmern zwischen Ortsausgang und Mühle oder östlicher Ortsrand Straße "Am Weinberg")

Funktionen von Hopfgarten im Gemeindeverband
<ul style="list-style-type: none"> » Wohnen mit untergeordnetem Anteil von nicht störendem Gewerbe – Dorfgebiet » Wohnbauflächen und perspektivisch neues Wohngebiet westlich der Ortslage » übernimmt grundzentrale Funktion Kindergarten » Bahnhofsteilpunkt » gemeinsamer Hofladen/ mobiler Marktstand für ggf. mehrere Direktvermarkter » Übernachtungsmöglichkeiten für Tagestouristen, Reiterhof und Pferdeponen <p>Ergänzende Hinweise:</p> <ul style="list-style-type: none"> » Sturzflutgefahren

6 Isseroda			
Grunddaten			
Fläche	390 ha	Einwohner [1]	546
Lage und Anbindung	<p>Grenzt an die Stadt Bad Berka</p> <p>An der K 312</p> <p>Südlich der B7, westlich der B85 und nördlich der A4</p>		
Informationen			
Historisches Ortsbild und Denkmalschutz	<p>Platzdorf</p> <p>Kirche mit Kirchhof (Am Kirchplatz 7)</p> <p>Waidmühlstein (Am Kirchplatz)</p> <p>Denkmal mit Einfriedung – Bodenreformdenkmal (Schloßgasse)</p> <p>Portal (Schloßgasse 10)</p> <p>Gutshof („Rittergut“) mit Befestigungsanlage (Schloßgasse 21, 22 / Lindenweg 7)</p> <p>Schulgebäude / Grundschule Grammetal (Schloßgasse 24)</p> <p>Areal Larven- / Lauenburg (abfallendes Gelände am Westrand der Dorflage)</p>		
Geschichte (Auszug)	<p>1285 Ersterwähnung, Bestandteil der Grafschaft Vieselbach</p> <p>1994 Zusammenschluss zur Verwaltungsgemeinschaft Grammetal</p> <p>2019 Zusammenschluss zur Landgemeinde Grammetal</p>		
Gemeinbedarfs-einrichtungen	<p>Gemeindeverwaltung Grammetal (Schloßgasse 19, 22)</p> <p>Kirche „St. Pankratius“</p> <p>Friedhof</p> <p>Staatliche Grundschule „Grammetal“</p> <p>Kita „Lauenburg“</p> <p>FFw Isseroda</p> <p>Arztpraxis / Allgemeinmedizin</p> <p>Bushaltestellen (Friedhof, Schloßgasse, Schule) Linie 233, 239, 240</p>		
Freizeit und Erholung	<p>Spielplatz</p> <p>Sportplatz</p> <p>Isserodaer Sportverein e.V.</p> <p>Kirchbau- und Heimatverein Isseroda e.V.</p>		

6 Isseroda				
Erschließung	Trinkwasser	Abwasser	Abfall	Gas/Elektro
	WZV Weimar	ZV JenaWasser	Kreiswerke Weimarer Land	TEN
<p>Abwasserableitung erfolgt im Trennsystem</p> <p>Mit Aufbau einer Trennkanalisation und Überleitung der anfallenden Schmutzwässer zur Kläranlage Nohra wurde die Ortslage abwasserseitig vollständig erschlossen. Die ehemalige Teilortskanalisation blieb erhalten und dient nun der Ableitung des Niederschlagswassers.</p> <p>Weitere Maßnahmen sind derzeit nicht geplant. Es besteht abwasserseitig kein weiterer Erschließungsbedarf.</p>				
Wirtschaft	<p>Agrargenossenschaft</p> <p>Gewerbe- und Mischgebiet:</p> <p>Unternehmen für metallischen Korrosionsschutz und Gittermastbau (Wiegel Gruppe)</p> <p>Lebensmittel-Großhändler und -Verarbeiter (Enders & Sigei GmbH)</p> <p>Produzent von Stahlerzeugnissen und Systemprodukten für die Baubranche (Lindab GmbH)</p> <p>Handelsunternehmen für Dach und Fassaden (Melle Gallhöfer Dach GmbH)</p> <p>Haushersteller (WeberHaus GmbH)</p> <p>Ingenieurbüros für bautechnische Prüfung und Energiekostenabrechnung</p> <p>Unternehmen für Kunststoffrecycling (rdg Kunststoffe GmbH)</p> <p>Unternehmen für Solartechnik (Suncycle GmbH)</p> <p>Dienstleistungsunternehmen (Polygon Service AG)</p> <p>Unternehmen für Wasseraufbereitungsanlagen (Lit Uv Elektro GmbH)</p> <p>Handelsunternehmen für Tiefkühlkost (bofrost* GmbH)</p>			
Vorhandene BPL oder Satzungen	<p>B-Plan Nr. 2 Wohngebiet Am dürrn Wiesengraben</p> <p>B-Plan Gewerbe- und Mischgebiet Isseroda</p> <p>B-Plan Teilgebiet Im Unter-Herbache</p> <p>Klarstellungs- und Ergänzungssatzung</p>			
Aus der Beteiligung des Ortschaftsrates				
Stärken und Schwächen				
Stärken	<ul style="list-style-type: none"> » durch die verkehrstechnisch gute Anbindung an Autobahn (A4) und Bundesstraße (B7) zwischen den beiden Oberzentren Erfurt und Weimar gelegen ist Isseroda interessant für Gewerbetreibende und Bewohner; » Kita und Grundschule im Ort; » Landarztpraxis; » reges Vereinsleben (Sportverein, Rassegeflügelzuchtverein, Dorfklub, Kirchbau- und Heimatverein, Kirmesgesellschaft, Seniorengruppe, FFW); 			

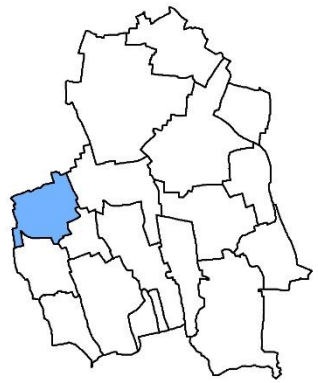
6 Isseroda	
	<ul style="list-style-type: none"> » gut ausgelastetes Gewerbegebiet; » kein Wohnungsleerstand - viele Wohnungs- und Bauflächenanfragen; » gute Infrastruktur; » Anbindung an ÖPNV; » einige historische Gebäude / Denkmäler (Gutshaus mit Wallgraben, Kirche, Waidstein...)
Schwächen	<ul style="list-style-type: none"> » fehlende Einkaufsmöglichkeit; » fehlendes Dorfgemeinschaftshaus als Haus der Vereine; » zu geringes Angebot hinsichtlich der Breite für Kinder und Jugendliche; » zu geringes Angebot für Senioren; » keine touristische Anbindung durch fehlende Angebote; » fehlende Verweilmöglichkeiten in der Gemarkung (Wald- und Feldwege); » fehlende Fahrradwege und somit keine Anbindung an vorhandene regionale Fahrradwege
Besonderheiten	<ul style="list-style-type: none"> » guter Zusammenhalt in der Bevölkerung; » vielfältige Veranstaltungsangebote durch Initiative der Dorfgemeinschaft; » gute Lebens-, Wohn- und Arbeitsbedingungen; » guter Zustand der Infrastruktur; » Verwaltungssitz
Wünsche an die weiteren Flächennutzungen im Ortsteil	
Wohnen	weitere Ausweisung von Wohnbauflächen (max. 600 - 650 Einwohner)
Gewerbe + Handwerk	produzierendes Gewerbe, allerdings fehlen die Flächen
Landwirtschaft	Ackerbau
Tourismus	Radfahren, Wandern, Reiten
Förderung Bevölkerungsgruppen	Jugend, Familien, Senioren
Andere Bereiche	Soziales- altengerechtes Wohnen; Gemeindeverwaltung
Sind noch freie Baugrundstücke verfügbar?	1-2 Bauplätze auf privatem Grund im Bereich E2 der Klarstellungs- und Ergänzungssatzung vom 07.10.2007
Anmerkungen für den Vorentwurf zum FNP	
Ideen/Pläne/Absichten	<ul style="list-style-type: none"> » siehe Beschluss des Ortschaftsrates 11/02/20 vom 16.06.2020 mit anhängender Karte; » Ausweisung SO-Altengerechtes Wohnen am östlichen Ortseingang (siehe Karte) (vorhabenbezogener B-Plan in Arbeit)
	<ul style="list-style-type: none"> » Wohngebiet am Wiesengraben

Funktionen von Isseroda im Gemeindeverband

- » übernimmt grundzentrale Funktionen (Gemeindeverwaltung, Kindergarten, Grundschule, Arzt, Betreutes Wohnen)
- » Dorfgebiet und Wohnbauflächen
- » behutsame Gewerbeflächenerweiterung
- » Nahversorger bzw. kleiner Dorfladen
- » Sondergebiet (altersgerechtes Wohnen)

7 Mönchenholzhausen

Grunddaten

Fläche	415 ha	Einwohner [1]	758
Lage und Anbindung	<p>grenzt an die Stadt Erfurt</p> <p>An der K 204</p> <p>Nördlich der B7 (Abzweig Mönchenholzhausen)</p>		

Informationen

Historisches Ortsbild und Denkmalschutz	<p>Platzdorf</p> <p>Kirche mit Ausstattung und Kirchhof (Lindenstraße 8)</p> <p>Wasserpumpen (Am Dorfteich u. Albert-Schweitzer-Straße)</p> <p>Gehöft – ehem. Pfarrhaus (Lindenstraße 9)</p> <p>Wohnhaus mit Tor (Lindenstraße 12)</p> <p>Wohnhaus (Lindenstraße 20)</p> <p>Scheune mit Hofmauer (Lindenstraße 22)</p> <p>Waidmühlsteine (Lindenstraße, am Kirchhof)</p> <p>Denkmalensemble: Ortskern (Kirchgasse 1, 2, 5; Lindenstraße 8-27, Am Dorfteich, Am Kirschgarten 20)</p>
Geschichte (Auszug)	<p>876 Ersterwähnung</p> <p>1974 Zusammenschluss der fünf Ortschaften Mönchenholzhausen, Eichelborn, Hayn, Obernissa und Sohnstedt</p> <p>1994 Zusammenschluss zur Verwaltungsgemeinschaft Grammetal</p> <p>2019 Zusammenschluss zur Landgemeinde Grammetal</p>
Gemeinbedarfs-einrichtungen	<p>Kirche „St. Peter und Paul“</p> <p>Friedhof</p> <p>Arztpraxis / Allgemeinmedizin / Medizinisches Versorgungszentrum</p> <p>Kindergarten „Mönchszwerge“</p> <p>Gemeindehaus (Am Dorfteich 6)</p> <p>FFw Mönchenholzhausen</p> <p>Bushaltestellen (Ort, Möbel-Rieger) Linie 233, 234, 240, 252</p>
Freizeit und Erholung	<p>Spielplatz, Sportplatz</p> <p>SV Mönchenholzhausen e.V.</p>

7 Mönchenholzhausen

Erschließung	Trinkwasser	Abwasser	Abfall	Gas/Elektro
	ThüWa	ZV JenaWasser	Kreiswerke Weimarer Land	TEN
<p>ist abwasserseitig an die Kläranlage Wallichen angeschlossen. Trennsystem wird derzeit sukzessive aufgrund von Auflagen errichtet. Mit Aufbau einer Trennkanalisation und Überleitung der anfallenden Schmutzwässer zur Kläranlage ist die Ortslage abwasserseitig vollständig erschlossen. Die ehemalige Teilortskanalisation blieb erhalten und dient nun der Ableitung des Niederschlagswassers. Weitere Maßnahmen sind derzeit nicht geplant. [ABK]</p>				
Wirtschaft	Landwirtschaftlicher Betrieb, Möbelmarkt, Kfz-Werkstatt, Handel für Hotel- und Gaststättenbedarf			
Vorhandene BPL oder Satzungen	B-Plan 2a Wohngebiet Mönchenholzhausen B-Plan Erweiterung Möbel Rieger			
Aus der Beteiligung des Ortschaftsrates				
Stärken und Schwächen				
Stärken	<ul style="list-style-type: none"> » gute Infrastruktur; » zentrale Wasserversorgung; » zentrale Abwasserentsorgung über JenaWasser; » Erdgas nahezu 100% erschlossen; » gutes Mobilfunknetz aller Anbieter; » Gute Anbindung zur A4; » MHH liegt in der Mitte zwischen EF und WE; » gute Busverbindung nach EF, WE und Bahnhof Vieselbach; » Kindergarten 82 Plätze; » gute Schulbusverbindung Grundschule Isseroda / Niederzimmern, Regelschule Niederzimmern, Gymnasium Bad Berka; » Arztpraxis; » 4 Vereine (Kirmesverein, Kindergarten Förderverein, Sportverein, Anglerverein); » mehrere Handwerks- und Dienstleistungsbetriebe; » Bürgerhaus ab September 2022; » FFW 			
Schwächen	<ul style="list-style-type: none"> » fehlende Einkaufsmöglichkeiten; » fehlende Gaststätte; » geringe kulturelle Infrastruktur; » geringe Angebote für alle Altersklassen; » wenig Angebote für Kinder; 			

7 Mönchenholzhausen

	<ul style="list-style-type: none"> » keine bzw. wenige Angebote für Jugendliche und junge Erwachsene (Kein Jugendtreff/Jugendzimmer); » wenig Angebote für Erwachsene; » Spielplatz zu klein; » Vereinshaus im „Rohbau“; » keine Sozialwohnungen; » Bus nach Erfurt, Mangel Bus hält in EF nur an 2 Haltestellen, Möglichkeit des ÖPNV muss stärker beworben werden, dass das Angebot erhalten bleibt, wird zu wenig genutzt; » schlechter Zustand der Hauptstraßen im Ort (Erfurter Straße, Teile Straße am Dorfteich); » Gehwege
Besonderheiten	<ul style="list-style-type: none"> » landwirtschaftlich geprägter Ort; » Einrichtungshaus Möbel Rieger; » liegt an Radwegen Thüringer Städtekette u. Erfurter Radring; » nördl. von MHH ist der Stausee Vieselbach eines der beliebtesten Angelgewässer des Landesanglerverbandes Thüringen und beliebter Spazierweg unserer Einwohner

Wünsche an die weiteren Flächennutzungen im Ortsteil

Wohnen	ja
Gewerbe + Handwerk	
Landwirtschaft	Ackerbau, Viehzucht
Tourismus	Übernachtung, Erholung, Radfahren
Förderung Bevölkerungsgruppen	Jugend, Familien, Senioren
Andere Bereiche	
Sind noch freie Baugrundstücke verfügbar?	ca. 6 Bauplätze ca. 400 - 500 m ²

Anmerkungen für den Vorentwurf zum FNP

Ideen/Pläne/Absichten	<ul style="list-style-type: none"> » touristisches Sondergebiet im Norden; » Bauplätze für Einfamilienhäuser an der südlichen Erfurter Straße; <p>2 Ausgleichsflächen: Am Kirschgarten und unterhalb Sportplatz</p>

Funktionen von Mönchenholzhausen im Gemeindeverband

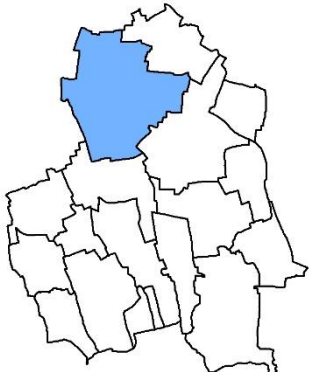
- » Wohnen im Dorfgebiet
- » Sondergebiet Einzelhandel
- » Sondergebiet Landwirtschaft
- » übernimmt grundzentrale Funktion (Kindergarten, ärztliche Versorgung)

Ergänzende Hinweise:

- » Nachnutzung für Milchviehanlage

8 Niederzimmern

Grunddaten

Fläche	1322 ha	Einwohner [1]	1044
Lage und Anbindung	<p>grenzt an die Stadt Erfurt, die Gemeinden Großmölsen und Ollendorf</p> <p>An der K 312 Nördlich der B7</p>		

Informationen

Historisches Ortsbild und Denkmalschutz	<p>Platzdorf</p> <p>Kirche mit Kirchhof (Auf dem Sande 23)</p> <p>Trauerhalle (Friedhof)</p> <p>Wartturm (Am Wartenberge)</p> <p>Gasthaus mit Gehöft (Angergasse 1)</p> <p>Gehöfte (Angergasse 2/4, 5, 31; Auf dem Sand 5, 23; Erfurter Gasse 9)</p> <p>Wohnhaus mit Stall (Angergasse 17)</p> <p>Wohnhaus mit Portal (Angergasse 27)</p> <p>Wohnhaus, Tor und Portal (Auf dem Sand 10)</p> <p>Gefallenendenkmal mit Waidmühlstein (Auf dem Zieche / Steinstockgasse)</p> <p>Östliches Nebengebäude (Enge Gasse 10)</p> <p>Brücke und Ufermauer bis zu Einmündung des Mühlgrabens (Steinstockgasse)</p> <p>Tor und Portal (Steinstockgasse 8)</p> <p>Wohn-/Mühlengebäude und Scheune - Mittelmühle (Steinstockgasse 12)</p> <p>Wohn-/Mühlengebäude und Tor (Töpfergasse 21)</p> <p>Wegweiserstein (Straße nach Ottstedt a.B. / Ollendorf)</p> <p>Denkmalensembles: Gehöftzeile (Angergasse 15, 17, 19, 23) Südliche Gehöftzeile (Erfurter Gasse 1, 3, 5, 9)</p>
Geschichte (Auszug)	<p>876 Ersterwähnung</p> <p>1994 Zusammenschluss zur Verwaltungsgemeinschaft Grammetal</p> <p>2019 Zusammenschluss zur Landgemeinde Grammetal</p>
Gemeinbedarfs-einrichtungen	<p>Kirche „St. Wigberti“</p> <p>Kindergarten Niederzimmern</p> <p>Staatliche Grundschule Niederzimmern</p>

8 Niederzimmern				
	Staatliche Regelschule Wartenburgschule Gemeindehaus (Angergasse 6) FFW Niederzimmern Bushaltestellen (Ort, Regelschule) Linie 225, 239, 252			
Freizeit und Erholung	Sportplatz Blau Weiß Niederzimmern e.V. Gymnastikverein Zur Warthe Niederzimmern e.V. Reiterverein Niederzimmern e.V. Turnverein 1863 zu Niederzimmern e.V.			
Erschließung	Trinkwasser	Abwasser	Abfall	Gas/Elektro
	WZV Weimar	ZV JenaWasser	Kreiswerke Weimarer Land	TEN
	<p>wird derzeit ein Trennsystem sukzessive errichtet.</p> <p>Niederzimmern sollen abwasserseitig an die Kläranlage Wallichen angeschlossen werden. In den letzten Jahren wurden schon erhebliche Investitionen getätigt, um die Orte abwasserseitig sukzessive an die Kläranlage anzuschließen.</p> <p>Im Bereich der Ortslagen existieren noch Grundstückskläranlagen mit Einleitung in die vorhandenen Mischwasserkanäle (TOK). Die Entwässerung soll im Trennsystem erfolgen. Diesbezüglich ist eine Entflechtung von Schmutz- und Regenwasser insbesondere auch der privaten Grundstücksentwässerungsanlagen erforderlich. Die neue Schmutzwasserkanalisation soll parallel zur vorhandenen Mischwasserkanalisation (TOK) verlegt und komplett im öffentlichen Bereich eingeordnet werden.</p> <p>Aufgrund der topografischen Verhältnisse wurden in den Ortslagen Niederzimmern und Hopfgarten Schmutzwasserpumpwerke errichtet, welche die anfallenden Schmutzwässer zur Kläranlage Wallichen überleiten. Die am geplanten Kanal liegenden Grundstücke können voraussichtlich alle im Freigefälle angeschlossen werden.</p> <p>Der überwiegende Teil der Ortslagen entwässert über den vorhandenen Mischwasserkanal direkt in den Vorfluter. Die Regenwasserableitung soll wie bisher über die vorhandenen Teilortskanalisationen erfolgen. Mit Realisierung der Maßnahme wird die Einleitung der vorhandenen TOKs in den Vorfluter abgelöst und der Anschlussgrad an die vorhandene KA in Wallichen erhöht.</p>			
Wirtschaft	Transportunternehmen, Anlagenbau für Kälte- und Klimatechnik, Kfz-Werkstätten, Unternehmen für Vitaminpräparate und Nahrungsergänzungsmittel, Malerbetriebe			
Vorhandene BPL oder Satzungen	B-Plan Pferdeponion B-Plan Wohngebiet Auf dem Anger B-Plan-Entwurf Wohngebiet Sülzenanger			
Aus der Beteiligung des Ortschaftsrates				
Stärken und Schwächen				

8 Niederzimmern

Stärken	<ul style="list-style-type: none"> » vielfältige Vereinsstruktur; » Kindergarten; » Grund- und Regelschule; » gute Anbindung über Radwege an Weimar und Erfurt; » Arzt; » Zahnarzt; » Theater; » Friseur
Schwächen	<ul style="list-style-type: none"> » kein Einzelhandel; » schlechte Anbindung an ÖPNV; » keine Gemeindesaal
Besonderheiten	
Wünsche an die weiteren Flächennutzungen im Ortsteil	
Wohnen	ja
Gewerbe + Handwerk	
Landwirtschaft	
Tourismus	
Förderung Bevölkerungsgruppen	Jugend, Familien, Senioren
Andere Bereiche	
Sind noch freie Baugrundstücke verfügbar?	ja
Anmerkungen für den Vorentwurf zum FNP	
Ideen/Pläne/Absichten	<ul style="list-style-type: none"> » weitere Wohnbaufläche zur Abrundung im südöstlichen Teil von Niederzimmern sowie in der Verlängerung der Straße ""Auf dem Zieche"" Richtung Wald (Schreiber); » Mischnutzungsfläche an der Südseite der Vieselbacherstraße; » Umwidmung der nördlichen Seite der Weimarischen Straße in Dorfmischgebiet; » Ausweisung einer Fläche gegenüber dem Sportplatz für einen weiteren Übungsplatz; » Ausweisung von Grünflächen für Natur- und Landwirtschaft entsprechend der jetzigen Nutzung an der Grammebrücke für Fußgänger im Oberdorf; » Ortsausgang nach Ottstedt: Südostl der Straße Wohnbaufläche, Eigentum der Gemeinde;

8 Niederzimmern

	<ul style="list-style-type: none">» potentielle Fläche für Altenpflegewohnheim östlich des Ortskerns (östl. Unter dem Holzweg, aktuell Grünfläche);» Wohnbaugelände (nördlich der Straße auf dem Sand, aktuell Grünfläche), potentielle Fläche für Altenpflegeheim

Funktionen von Niederzimmern im Gemeindeverband

- » übernimmt grundzentrale Funktion (Kindergarten, Grundschule, Regelschule, ärztliche Versorgung)
- » Dorfgebiet xxx und Wohnbauflächen
- » Nahversorger bzw. kleiner Dorfladen
- » Sondergebiet (altersgerechtes Wohnen)

9 Nohra				
Grunddaten				
Fläche	575 ha	Einwohner [1]	373	
Lage und Anbindung	<p>Im Zentrum der Gemeinde</p> <p>An der B7 und B85</p> <p>Nördlich der A4 (AST Nohra)</p>			
Informationen				
Historisches Ortsbild und Denkmalschutz	<p>Kirche mit Ausstattung und Kirchhof (Herrenstraße)</p> <p>Alte und neue Brunnenfassung (Herrenstraße)</p> <p>Ehem. Wohnstallhaus (Herrenstraße 18)</p> <p>Gehöfte (Herrenstraße 21, 32, 41)</p> <p>Stallgebäude (Herrenstraße 22)</p>			
Geschichte (Auszug)	<p>1217 Ersterwähnung</p> <p>1994 Zusammenschluss von Nohra, Obergrunstedt und Ulla zur Einheitsgemeinde</p> <p>1994 Zusammenschluss zur Verwaltungsgemeinschaft Grammetal</p> <p>2007 Eingemeindung von Utzberg</p> <p>2019 Zusammenschluss zur Landgemeinde Grammetal</p>			
Gemeinbedarfseinrichtungen	<p>Kirche</p> <p>Friedhof</p> <p>Montessori Kinderhaus „Nohraer Spatzen“ und Montessori Integrationsschule „Theodor Hellbrügge“ (Grundschule)</p> <p>Gemeindehaus (Herrenstraße 34)</p> <p>FFw Nohra</p> <p>Bushaltestellen (B7/untere Haltestelle, obere Haltestelle, Sperlingsberg) Linie 233, 234, 239, 240</p>			
Freizeit und Erholung	<p>Spielplatz</p> <p>Wir sind Nohra e.V.</p> <p>Landschaftspark Nohra</p> <p>Schützenverein Niedergrunstedt und Umgebung e.V.</p>			
Erschließung	Trinkwasser	Abwasser	Abfall	Gas/Elektro
	WZV Weimar	ZV JenaWasser	Kreiswerke Weimarer Land	TEN

9 Nohra			
	<p>Kläranlage Nohra 45.000 EW</p> <p>neues Trennsystem</p> <p>Mit Aufbau einer Trennkanalisation und Überleitung der anfallenden Schmutzwässer zur Kläranlage Nohra wurden die Ortslagen abwasserseitig vollständig erschlossen. Die ehemalige Teilortskanalisation blieb erhalten und dient nun der Ableitung des Niederschlagswassers. Weitere Maßnahmen sind derzeit nicht geplant. Es besteht derzeit abwasserseitig kein weiterer Erschließungsbedarf.</p>		
Wirtschaft	<table border="0" style="width: 100%;"> <tr> <td style="vertical-align: top; width: 50%;"> <p>Handwerksbetriebe (Tischler, Maler, Elektriker)</p> <p>Bäcker, Friseur</p> <p>Biotechnologieunternehmen</p> <p>Lebensmittel-Großhändler (Fleischwaren)</p> <p>Gastronomie</p> <p>Gewerbepark U.N.O.:</p> <p>Logistik (u.a. Pakete, Lebensmittel)</p> <p>Fahrzeugbau</p> <p>Werkzeug- und Formenbau</p> <p>Stahlbau</p> <p>Photovoltaik</p> <p>Druckerei</p> <p>Betonhersteller</p> <p>Brandschutzanlagen</p> <p>Baumaschinenhandel</p> </td> <td style="vertical-align: top; width: 50%;"> <p>Bau- und Dämmstoffe</p> <p>Maschinenbau</p> <p>Natursteinhandel</p> <p>Holzhandel</p> <p>Sockelleisten- und Fußbodenprofilproduzent</p> <p>Schwimmbeckenhersteller</p> <p>Fachgroßhandel für Sanitär, Haustechnik etc.</p> <p>Veranstaltungstechnik</p> <p>Lackierer</p> <p>Tischlerei</p> <p>Tankstelle</p> <p>Autohaus</p> <p>Garten-Center</p> <p>Hotel</p> <p>Fahrsicherheitszentrum</p> </td> </tr> </table>	<p>Handwerksbetriebe (Tischler, Maler, Elektriker)</p> <p>Bäcker, Friseur</p> <p>Biotechnologieunternehmen</p> <p>Lebensmittel-Großhändler (Fleischwaren)</p> <p>Gastronomie</p> <p>Gewerbepark U.N.O.:</p> <p>Logistik (u.a. Pakete, Lebensmittel)</p> <p>Fahrzeugbau</p> <p>Werkzeug- und Formenbau</p> <p>Stahlbau</p> <p>Photovoltaik</p> <p>Druckerei</p> <p>Betonhersteller</p> <p>Brandschutzanlagen</p> <p>Baumaschinenhandel</p>	<p>Bau- und Dämmstoffe</p> <p>Maschinenbau</p> <p>Natursteinhandel</p> <p>Holzhandel</p> <p>Sockelleisten- und Fußbodenprofilproduzent</p> <p>Schwimmbeckenhersteller</p> <p>Fachgroßhandel für Sanitär, Haustechnik etc.</p> <p>Veranstaltungstechnik</p> <p>Lackierer</p> <p>Tischlerei</p> <p>Tankstelle</p> <p>Autohaus</p> <p>Garten-Center</p> <p>Hotel</p> <p>Fahrsicherheitszentrum</p>
<p>Handwerksbetriebe (Tischler, Maler, Elektriker)</p> <p>Bäcker, Friseur</p> <p>Biotechnologieunternehmen</p> <p>Lebensmittel-Großhändler (Fleischwaren)</p> <p>Gastronomie</p> <p>Gewerbepark U.N.O.:</p> <p>Logistik (u.a. Pakete, Lebensmittel)</p> <p>Fahrzeugbau</p> <p>Werkzeug- und Formenbau</p> <p>Stahlbau</p> <p>Photovoltaik</p> <p>Druckerei</p> <p>Betonhersteller</p> <p>Brandschutzanlagen</p> <p>Baumaschinenhandel</p>	<p>Bau- und Dämmstoffe</p> <p>Maschinenbau</p> <p>Natursteinhandel</p> <p>Holzhandel</p> <p>Sockelleisten- und Fußbodenprofilproduzent</p> <p>Schwimmbeckenhersteller</p> <p>Fachgroßhandel für Sanitär, Haustechnik etc.</p> <p>Veranstaltungstechnik</p> <p>Lackierer</p> <p>Tischlerei</p> <p>Tankstelle</p> <p>Autohaus</p> <p>Garten-Center</p> <p>Hotel</p> <p>Fahrsicherheitszentrum</p>		
Vorhandene BPL oder Satzungen	<p>B-Plan Nr. 1 Industriegebiet Nohra</p> <p>B-Plan Nr. 3 Gewerbegebiet Nohra</p> <p>B-Plan Nr. 4 Gewerbliche Freizeiteinrichtungen</p> <p>B-Plan Nr. 14 Wohngebiet Feldkiecker - westlicher Ortsrand</p> <p>GWP UNO B-Plan Nr. 2 Gewerbepark UNO I. Änderung</p> <p>GWP UNO B-Plan Nr. 2 Gewerbepark UNO 2. Änderung</p>		
Aus der Beteiligung des Ortschaftsrates			
Stärken und Schwächen			
Stärken	<ul style="list-style-type: none"> » starke örtliche Feuerwehr; » verschiedene Vereine (Musik, Sport, Tierzucht), Heimatverein mit Ortschronisten, Kirmesgesellschaft (Jugend); » gemeinnützige Stiftung Landschaftspark Nohra; » gute Verkehrslage zwischen WE und EF und direkte Zufahrt zur Autobahn A4; 		

9 Nohra	
	<ul style="list-style-type: none"> » Bildungsangebot Grundschule und Kindergarten am Landschaftspark abgestimmte Montessori-Pädagogik; » grüner Ortskern mit Spielplatz und offenem Bach (Gramme); » drei Teiche - Oberteich, Mittelteich, Unterteich; » Arbeitsplätze in den Gewerbegebieten; » Entwicklungspotenzial für Wohnansiedlungen am westlichen Ortsrand
Schwächen	<ul style="list-style-type: none"> » starke Verkehrsbelastung B7 und B85 (Autobahnzufahrt), Kreisstraße und Ortsdurchfahrt (Straßendorf); » starke Geruchsbelastung durch Biogasanlage; » Lärm von Autobahn, GE/GI ehemals Schlachthof, Schießplatz und Modellautorennbahn; » geringe ÖPNV-Anbindung
Besonderheiten	<ul style="list-style-type: none"> » Heutiger Landschaftspark im Norden Nohras war früher ab 1917 Flugplatz, nach 2. WK sowjetischer Militärflugplatz bis 1992 » Haltepunkt der Ilmtalbahn mit Bezeichnung Nohra b. Weimar, Station liegt jedoch bei Ulla und auf Weimarer Flur » Nohra ist ein Ort mit einer besonderen Geschichte; » Historisch Luther, Goethe, Schiller und Napoleon und neuzeitlich durch die Russenstandorte Nohra Süd Kommandantur und Nohra Nord Flugplatz; » Die Ortsstruktur des Straßendorfes ist gut erhalten; » Die Autobahnanbindung und die Verbindung zwischen WE und EF sind ebenfalls prägend, viele Durchreisende; » Montessori-Pädagogik in Kita und Grundschule hat sich gut etabliert
Wünsche an die weiteren Flächennutzungen im Ortsteil	
Wohnen	ja
Gewerbe + Handwerk	ja
Landwirtschaft	
Tourismus	
Förderung Bevölkerungsgruppen	Jugend, Familien, Senioren
Andere Bereiche	<ul style="list-style-type: none"> » Entwicklung Bildungsstandort; » Verbesserung Wohnumfeld durch: <ul style="list-style-type: none"> - Lärmschutz, Geruchsminimierung, Hochwasserschutz - Naherholung, Biotopverbund; » Gewässerschutz, Grundwasserschutz, Teiche und Bäche, Regenrückhaltung, Entsiegelung, Renaturierung

9 Nohra

Sind noch freie Bau-
grundstücke verfü-
bar?

» keine öffentlichen Bauplätze - siehe auch Zuarbeit zur Flächenentwicklung

Anmerkungen für den Vorentwurf zum FNP

Ideen/Pläne/Absichten

» 1. siehe Anlage - Zuarbeit Ortschaftsrat:
 » Entwicklungsflächen Wohnbauland und Bildung

» 2. siehe Anlage - Zuarbeit Stiftung Landschaftspark Nohra:
 » NEU Definition des SO Gebietes ""Gewerbliche Freizeit"" zu einem SO Gebiet
 "Freizeit-Bildung-Natur"


» siehe Anlage mit Tabelle und Markierungen auf den Planzeichnungen zum Vorentwurf

Funktionen von Nohra im Gemeindeverband

- » Wohnen im Dorfgebiet und in Mischbauflächen
- » Industrie- und Gewerbebauflächen – GE Nohra sowie UNO - konsolidieren
- » Bildungsstandort, Sonderbauflächen für Bildung, Freizeit und Erholung
- » Tourismus als Naherholung – Landschaftspark Nohra
- » übernimmt grundzentrale Funktionen von Teilen des Einzelhandel und Bildung (privater Träger)

Ergänzende Hinweise:

- » Lärmschutzmaßnahmen
- » Geruchsminimierung,
- » Hochwasserschutz
- » Biotopverbund,
- » Gewässerschutz, Grundwasserschutz, Teiche und Bäche

10 Obergrunstedt				
Grunddaten				
Fläche	379 ha	Einwohner [1]	230	
Lage und Anbindung	<p>grenzt an die Stadt Weimar</p> <p>An der K 503</p> <p>Östlich der B85 und nördlich der A4 (AST Nohra)</p> <p>An der Bahnstrecke Weimar - Kranichfeld</p>			
Informationen				
Historisches Ortsbild und Denkmalschutz	<p>Platzdorf</p> <p>Kirche mit Ausstattung und Kirchhof (Im Oberdorf)</p> <p>Grab- und Gedenkstätte für alliierte Soldaten des 2. WK (Am Friedhof)</p> <p>Scheune (Bahnhof 52)</p> <p>Waidmühlstein (Im Oberdorf)</p> <p>Quellgewölbe (Im Oberdorf)</p> <p>Pumpe (Im Oberdorf)</p> <p>Ehem. Backhaus und Tor (Im Unterdorfe 5)</p> <p>Wegweiserstein (Weg nach Troistedt)</p> <p>Todesmarschstele (westlicher Ortsrand)</p> <p>Steinkreuz (eingemauert im westlichen Bereich der Südfassade, Langhaus Kirche)</p>			
Geschichte (Auszug)	<p>1289 Ersterwähnung</p> <p>1994 Zusammenschluss von Nohra, Obergrunstedt und Ulla zur Einheitsgemeinde</p> <p>1994 Zusammenschluss zur Verwaltungsgemeinschaft Grammetal</p> <p>2019 Zusammenschluss zur Landgemeinde Grammetal</p>			
Gemeinbedarfs-einrichtungen	<p>Kirche</p> <p>Bürgerhaus / Gemeindehaus (Vor dem Rollgarten 48)</p> <p>FFW Obergrunstedt</p> <p>Bushaltestelle Linie 233</p> <p>Bahnhaltepunkt RB 26</p>			
Freizeit und Erholung	Spielplatz			
Erschließung	Trinkwasser	Abwasser	Abfall	Gas/Elektro
	WZV Weimar	ZV JenaWasser	Kreiswerke Weimarer Land	TEN

10 Obergrunstedt

	<p>neues Trennsystem</p> <p>Mit Aufbau einer Trennkanalisation und Überleitung der anfallenden Schmutzwässer zur Kläranlage Nohra wurden die Ortslagen abwasserseitig vollständig erschlossen. Die ehemalige Teilortskanalisation blieb erhalten und dient nun der Ableitung des Niederschlagswassers. Weitere Maßnahmen sind derzeit nicht geplant.</p> <p>Es besteht derzeit kein weiterer abwasserseitiger Erschließungsbedarf.</p>	
Wirtschaft	<p>Gewerbepark U.N.O.:</p> <p>Logistik (u.a. Pakete, Lebensmittel)</p> <p>Fahrzeugbau</p> <p>Werkzeug- und Formenbau</p> <p>Stahlbau</p> <p>Photovoltaik</p> <p>Druckerei</p> <p>Betonhersteller</p> <p>Brandschutzanlagen</p> <p>Baumaschinenhandel</p> <p>Bau- und Dämmstoffe</p> <p>Maschinenbau</p> <p>Natursteinhandel</p> <p>Holzhandel</p> <p>Sockelleisten- und Fußbodenprofilproduzent</p> <p>Schwimmbeckenhersteller</p> <p>Fachgroßhandel für Sanitär, Haustechnik etc.</p>	<p>Veranstaltungstechnik</p> <p>Lackierer</p> <p>Tischlerei</p> <p>Tankstelle</p> <p>Autohaus</p> <p>Garten-Center</p> <p>Hotel</p> <p>Fahrsicherheitszentrum</p> <p>Elektroanlagen und Gebäudedienste</p> <p>Kulinarische Zeitreisen, Feinkost Manufaktur</p> <p>Bauservice</p> <p>Dienstleistungen rund ums Haus</p> <p>Handel mit Präzisionswerkzeugen</p> <p>kuzo media, IT-Software / Programmierung</p> <p>Buchhaltung</p> <p>Handwerksbetrieb (Maler)</p>
Vorhandene BPL oder Satzungen	B-Plan 5 Wohngebiet In den Niederwiesen	
Aus der Beteiligung des Ortschaftsrates		
Stärken und Schwächen		
Stärken	<ul style="list-style-type: none"> » ländlicher Charakter wurde erhalten; » trotzdem Stadtnähe nach WE und EF; » Zusanbindung; » Autobahn/Bundesstraßenanbindung; » familienfreundlicher Ort; » Mountainbikestrecke 	
Schwächen	<ul style="list-style-type: none"> » Geräuschkulisse Gewerbegebiet / Autobahn wegen fehlendem Lärmschutz; » kein Kindergarten; 	

10 Obergrunstedt

	<ul style="list-style-type: none"> » keine Einkaufsmöglichkeiten; » keine Arztpraxen; » keine Radwege, müssen dringend gebaut werden
Besonderheiten	<ul style="list-style-type: none"> » regelmäßige Veranstaltungen im Dorf, z.B. monatl. Seniorennachmittage, Kinderfest, Maifeuer, Herbstfest, Dorffest usw.; » monatliches Dorfblättchen; » über 500 Jahre alte Kirchenglocke

Wünsche an die weiteren Flächennutzungen im Ortsteil

Wohnen	
Gewerbe + Handwerk	
Landwirtschaft	Obst-/Gemüseanbau
Tourismus	Radfahren, Wandern
Förderung Bevölkerungsgruppen	Jugend, Familien, Singles, Senioren
Andere Bereiche	
Sind noch freie Baugrundstücke verfügbar?	siehe Vorabzug FNP

Anmerkungen für den Vorentwurf zum FNP

Ideen/Pläne/Absichten	<ul style="list-style-type: none"> » unbedingt Radwege in Richtung Nohrholz, Holzdorf, Troistedt, Weimar, da sehr viele Radfahrer durchs Dorf fahren und weiter auf den Straßen fahren müssen; » evtl. neues Baugebiet Richtung Troistedt am Ortsausgang Richtung Nohrholz oder hinter dem neuen Fußweg am Ortseingang vom Gewerbegebiet
	<ul style="list-style-type: none"> » Antrag von Herrn Bernd Frohwein vom 29.01.2020, Umwidmung Grünland in Wohnbaufläche

Funktionen von Obergrunstedt im Gemeindeverband

- » Wohnen im Dorfgebiet
- » Wohnbaufläche
- » Gewerbefläche UNO konsolidieren

11 Obernissa				
Grunddaten				
Fläche	348 ha	Einwohner [1]	331	
Lage und Anbindung	grenzt an die Stadt Erfurt An der K 205 Südlich der B7 und nördlich der A4 (AST Erfurt-Vieselbach)			
Informationen				
Historisches Ortsbild und Denkmalschutz	Platzdorf Kirche mit Ausstattung und Kirchhof einschl. Gefallenendenkmal (Kirchgasse) Bockwindmühle (Windmühle 9) Waidmühlstein (Eiskeller)			
Geschichte (Auszug)	1296 erste territoriale Zugehörigkeit, Verpfändung an die Stadt Erfurt Bis 1815 Zugehörigkeit zur Stadt Erfurt 1974 Zusammenschluss der fünf Ortschaften Mönchenholzhausen, Eichelborn, Hayn, Obernissa und Sohnstedt 1994 Zusammenschluss zur Verwaltungsgemeinschaft Grammetal 2019 Zusammenschluss zur Landgemeinde Grammetal			
Gemeinbedarfs-einrichtungen	Kirche „Simon Petrus“ Freizeitzentrum (Eiskeller 38) Ffw Obernissa Bushaltestelle Linie 238, 240, 252			
Freizeit und Erholung	Sportplatz Spielplätze (Am Sportplatz und am Freizeitzentrum) SG Eintracht 62 Obernissa			
Erschließung	Trinkwasser	Abwasser	Abfall	Gas/Elektro
	ThüWa	ZV JenaWasser	Kreiswerke Weimarer Land	TEN
	Kläranlage Obernissa 50 EW Mischwassersammler, die baulich erneuert werden müssen Im Bereich der Ortslage Obernissa existieren noch Grundstückskläranlagen mit Einleitung in die vorhandenen Mischwasserkanäle (TOK). Für das neue Wohngebiet wurde eine Übergangskläranlage errichtet.			

11 Obernissa	
	<p>Die Entwässerung soll zukünftig im Trennsystem erfolgen. Diesbezüglich ist eine Entflechtung von Schmutz- und Regenwasser insbesondere auch der privaten Grundstücksentwässerungsanlagen erforderlich. Die neue Schmutzwasserkanalisation soll parallel zur vorhandenen Mischwasserkanalisation (TOK) verlegt und komplett im öffentlichen Bereich eingeordnet werden.</p> <p>Der überwiegende Teil der Ortslage entwässert über den vorhandenen Mischwasserkanal direkt in den Vorfluter. Die Regenwasserableitung soll wie bisher über die vorhandenen Teilortskanalisierungen erfolgen.</p> <p>Da in Obernissa derzeit und zukünftig über 200 Einwohner wohnen, muss die Ortslage zentral erschlossen werden.</p> <p>In Auswertung der Wirtschaftlichkeitsbetrachtung ist die Überleitung des anfallenden Schmutzwassers nach Sohnstedt oder nach Mönchenholzhausen vorzuziehen. Da aber ein Anschluss an eine eigene Kläranlage der Gemeinde zu bevorzugen ist, wird das anfallende Schmutzwasser zukünftig nach Sohnstedt übergeleitet.</p> <p>Mit Realisierung der Maßnahme wird die Einleitung der vorhandenen TOKs in den Vorfluter abgelöst und der Anschlussgrad an die vorhandene KA Bechstedtstraß und im Endausbau an die vorhandene KA Nohra erhöht.</p> <p>Sollte eine umfangreiche Erneuerung der Kläranlage Bechstadtstraß erforderlich werden, soll das anfallende Schmutzwasser nach Isseroda übergeleitet und damit an die Kläranlage Nohra angeschlossen werden. [ABK]</p>
Wirtschaft	Handwerksbetriebe, Einzelhandel, Pension
Vorhandene BPL oder Satzungen	B-Plan Nr. 1 Wohngebiet Obernissa B-Plan Mischgebiet Am Sportplatz
Aus der Beteiligung des Ortschaftsrates	
Stärken und Schwächen	
Stärken	<ul style="list-style-type: none"> » überschaubare Größe, Bürger kennen sich, kein ungewollter Häuser-Leerstand; » Pensions- u. Gaststättenbetriebe, Bowlingbahn im Freizeitzentrum; » Spielplätze, Sportplatz; » aktive FFW, aktiver Ortsverein; » Anbindung an die Autobahn; » Lage zur Landeshauptstadt
Schwächen	<ul style="list-style-type: none"> » schlechte / kaum Infrastruktur: Einkaufen, Arzt, Schule, ÖPNV; » Parksituation für Pensions- und Saalgäste unbefriedigend
Besonderheiten	<ul style="list-style-type: none"> » Pension, Erdfall und Vordersee sowie die Entwicklung hinsichtlich der sich dort entwickelten Natur
Wünsche an die weiteren Flächennutzungen im Ortsteil	
Wohnen	
Gewerbe + Handwerk	

11 Obernissa

Landwirtschaft	
Tourismus	Übernachtung
Förderung Bevölkerungsgruppen	Jugend, Familien, Senioren
Andere Bereiche	Sport: Fußball
Sind noch freie Baugrundstücke verfügbar?	Bauplätze auf kommunaler Fläche: keine!

Anmerkungen für den Vorentwurf zum FNP

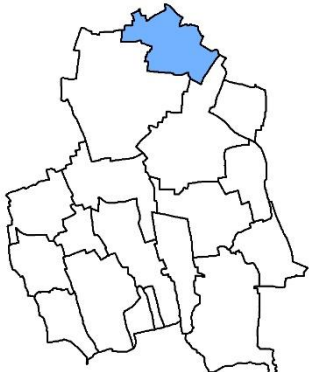
Ideen/Pläne/Absichten	<ul style="list-style-type: none"> » derzeit keine » Hinweis: Der OS-Rat weist darauf hin, dass weder Windräder noch Freiflächenphotovoltaikanlagen gewollt sind!"
	<ul style="list-style-type: none"> » Die Fläche hinter dem Gartenweg ist als Freifläche zum Zweck für Natur und Landschaft ausgewiesen. Hier ist zu klären, welche Nutzung noch möglich ist! Hier wird Hobbylandwirtschaft gemacht. Nicht, dass das dem entgegensteht oder auch die Beseitigung eines Baumes besonders erschwert wird. Die bisherige Nutzung darf nicht eingeschränkt werden. Einige Gräben sind als Gewässer ausgewiesen! Hier stellt sich die Frage, ob es sich tatsächlich um Gewässer nach dem Wassergesetz handelt.

Funktionen von Obernissa im Gemeindeverband

- » Wohnen mit untergeordnetem Anteil von nicht störendem Gewerbe – Dorfgebiet

12 Ottstedt am Berge

Grunddaten

Fläche	511 ha	Einwohner [1]	255
Lage und Anbindung	<p>grenzt an die Gemeinden Ollendorf und Am Ettersberg</p> <p>An der K 312 und K 512</p> <p>Nördlich der B7</p>		

Informationen

Historisches Ortsbild und Denkmalschutz	<p>Platzdorf</p> <p>Kirche mit Ausstattung und Kirchhof (Am Plan)</p>			
Geschichte (Auszug)	<p>876 Ersterwähnung</p> <p>Bis 1815 zweigeteilt (Stadt Erfurt u. Sachsen-Weimar)</p> <p>1815 Zugehörigkeit zum Großherzogtum Sachsen-Weimar-Eisenach</p> <p>1994 Zusammenschluss zur Verwaltungsgemeinschaft Grammetal</p> <p>2019 Zusammenschluss zur Landgemeinde Grammetal</p>			
Gemeinbedarfs-einrichtungen	<p>Kirche „St. Nicolai“</p> <p>Friedhof</p> <p>Gemeindehaus (Am Plan 1)</p> <p>FFw Ottstedt a.B.</p> <p>Bushaltestelle 225</p>			
Freizeit und Erholung	<p>Reitverein Ottstedt a.B. e.V.</p>			
Erschließung	Trinkwasser	Abwasser	Abfall	Gas/Elektro
	WZV Weimar	ZV JenaWasser	Kreiswerke Weimarer Land	TEN
<p>ein Trennsystem wird derzeit sukzessive errichtet.</p> <p>Die Entwässerung erfolgt überwiegend über Teilortskanäle (TOK) im Mischsystem, welche letztendlich in den Röstebach (Wolfsbach) ausmünden. Die Dach- und Oberflächenentwässerung der Grundstücke sowie der öffentlichen Straßen- und Verkehrsflächenentwässerung sind überwiegend an diesen Teilortskanälen angeschlossen. Die meisten Grundstücke verfügen über Kleinkläranlagen, deren Überläufe ebenfalls an die TOK angeschlossen sind. Nur etwa 7 Grundstücke verfügen über vollbiologische Kleinkläranlagen nach dem Stand der Technik.</p> <p>Schmutz- und Niederschlagswasser werden am westlichen Ortsrand in den Röstegraben eingeleitet. Da der Bach in niederschlagsarmen Zeiten wenig Wasser</p>				

12 Ottstedt am Berge

	<p>führt sind fäkale Ablagerungen unvermeidlich. starke Geruchsbelästigungen und hohe organische Belastungen der Gewässer sind des Öfteren die Folge.</p> <p>Im Weiteren verfügt das Wohngebiet „Im Querig“ über ein Trennsystem. Das Schmutzwasser aus dem Wohngebiet (50 EW) wird derzeit über eine Containerkläranlage behandelt und anschließend der Teilortskanalisation zugeführt. Die Containerkläranlage befindet sich in einem schlechten Zustand.</p> <p>Die aus den Überläufen der mechanischen Kleinkläranlagen organischen Schmutzfrachten können dort abschnittsweise starke Verkrautungen und Verschlammungen des Gewässers verursachen.</p> <p>Bezogen auf die Umsetzung der Wasserrahmenrichtlinie ist die Belastung des Röstebaches durch die kommunalen Abwässer aus dem Entsorgungsgebiet Ottstedt a. B. als kritisch zu betrachten.</p> <p>Es ist vorgesehen, in Ottstedt ein Trennsystem zu errichten. Es wird eine neue Schmutzwasserkanalisation errichtet. Der vorhandene alte Mischwassersammler soll weitestgehend als Regenwassersammler weiter genutzt werden. Als Grundvoraussetzung für den vollständigen Anschluss der Ortschaft ist der Bau einer Abwasserdruckleitung nach Niederzimmern. Im Weiteren ist der Bau einer Abwasserpumpstation erforderlich.</p> <p>Die abwasserseitige Erschließung Ottstedt a.B. ist eine Maßnahme des 2. Bewirtschaftungszeitraum der Europäischen Wasserrahmenrichtlinie.</p>
Wirtschaft	Getränkehandel, Handwerksbetriebe (Dachdecker)
Vorhandene BPL oder Satzungen	B-Plan Wohngebiet Im Querig
Aus der Beteiligung des Ortschaftsrates	
Stärken und Schwächen	
Stärken	
Schwächen	
Besonderheiten	
Wünsche an die weiteren Flächennutzungen im Ortsteil	
Wohnen	
Gewerbe + Handwerk	
Landwirtschaft	
Tourismus	
Förderung Bevölkerungsgruppen	
Andere Bereiche	

12 Ottstedt am Berge

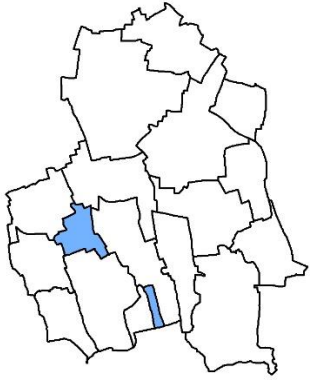
Sind noch freie Bau- grundstücke verfü- bar?	
--	--

Anmerkungen für den Vorentwurf zum FNP

Ideen/Pläne/Absichten	
-----------------------	--

Funktionen von Ottstedt a.B. im Gemeindeverband

» Wohnen mit untergeordnetem Anteil von nicht störendem Gewerbe – Dorfgebiet

13 Sohnstedt				
Grunddaten				
Fläche	247 ha	Einwohner [1]	203	
Lage und Anbindung	<p>Räumlich getrennt zum Wohnort gehört ein Waldstück im Süden zum Ortsteil, dieses grenzt an die Stadt Bad Berka</p> <p>An der K 205</p> <p>Südöstlich der B7 (Abzweig Klettbach / Hayn)</p> <p>Nördlich der A4 (AST Erfurt-Vieselbach)</p>			
Informationen				
Historisches Ortsbild und Denkmalschutz	<p>Platzdorf</p> <p>Kirche mit Ausstattung und Kirchhof (Ringstraße 1)</p> <p>Gehöft (Ringstraße 23)</p>			
Geschichte (Auszug)	<p>1217 Ersterwähnung</p> <p>1343 Zugehörigkeit zur Stadt Erfurt</p> <p>1815 Sachsen-Weimar-Eisenach</p> <p>1974 Zusammenschluss der fünf Ortschaften Mönchenholzhausen, Eichelborn, Hayn, Obernissa und Sohnstedt</p> <p>1994 Zusammenschluss zur Verwaltungsgemeinschaft Grammetal</p> <p>2019 Zusammenschluss zur Landgemeinde Grammetal</p>			
Gemeinbedarfseinrichtungen	<p>Kirche „St. Trinitatis“</p> <p>FFw Sohnstedt</p> <p>Bushaltestelle 233, 238, 240, 252</p>			
Freizeit und Erholung	Saunaanlage „Pelto Bad“			
Erschließung	Trinkwasser	Abwasser	Abfall	Gas/Elektro
	ThüWa	ZV JenaWasser	Kreiswerke Weimarer Land	TEN
	<p>Kläranlage Sohnstedt 150 EW</p> <p>neues Trennsystem</p> <p>Sohnstedt ist abwasserseitig zu 100 % an die Kläranlage Sohnstedt angeschlossen. Diese Kläranlage befindet sich in einen sehr schlechten Zustand und muss kurzfristig saniert werden.</p> <p>Die vorhandene Kläranlage Bechstedtstraß ist ausreichend dimensioniert. Aus diesem Grund ist vorgesehen Sohnstedt mittelfristig an diese Kläranlage anzu-</p>			

13 Sohnstedt	
	schließen. Sollte eine umfangreiche Erneuerung der Kläranlage erforderlich werden, soll das anfallende Schmutzwasser nach Isseroda übergeleitet und damit an die Kläranlage Nohra angeschlossen werden.
Wirtschaft	Unternehmen für Anlagenbau (Automation und Blitzschutzanlagen) Kfz-Werkstatt
Vorhandene BPL oder Satzungen	B-Plan Nr. 2 Gewerbegebiet Sohnstedt
Aus der Beteiligung des Ortschaftsrates	
Stärken und Schwächen	
Stärken	<ul style="list-style-type: none"> » ruhige Lage; » zentrale Lage zwischen EF und WE; » verkehrsmäßig gut erschlossen, Anbindung an Autobahn u. B7; » Sohnstedt besticht durch sein stabiles Kerndorf ohne angrenzende Neubaugebiete; » direkte Lage am Fahrradring
Schwächen	<ul style="list-style-type: none"> » unzureichende Trinkwasserversorgung (Druck reicht nicht aus); » Abwasserproblematik (Funktionsprüfung wäre nötig um die Größe zu prüfen, unserer Meinung nach zu klein); » keine freien Bauflächen mehr vorhanden (örtliche Ausdehnung nicht möglich, da alter FNP keine Erweiterung zugelassen hat); » innerorts kompletter Lückenschluss (keine freien Bauflächen); » Kreisstraße ohne Fußwege, geringe Straßenbreite in Ortslage; » Sicherheitszugang zur Bushaltestelle fehlt, Straßenquerung nur unter besonderer Vorsicht möglich, 30er Zone fehlt
Besonderheiten	<ul style="list-style-type: none"> » siehe Punkte Stärken, ansonsten "klein aber fein" » thüringenweit bekannt durch die Saunaanlage Pettobad
Wünsche an die weiteren Flächennutzungen im Ortsteil	
Wohnen	ja
Gewerbe + Handwerk	
Landwirtschaft	ja
Tourismus	
Förderung Bevölkerungsgruppen	Familien
Andere Bereiche	Mischgebiet

13 Sohnstedt

Sind noch freie Bau-
grundstücke verfü-
bar?

nein

Anmerkungen für den Vorentwurf zum FNP

Ideen/Pläne/Absichten

Die Fläche zwischen Scheune und Spielplatz könnte als Fläche für gemischte Nutzung mit in den neuen FNP mit aufgenommen werden. Würde im Gesamtbild den Ort abrunden. Die entsprechenden Medien liegen schon vor, da gegenüber eine Ortsbebauung vorliegt. (Markierung laut Ausschnitt im FNP)

Funktionen von Sohnstedt im Gemeindeverband


» Wohnen mit untergeordnetem Anteil von nicht störendem Gewerbe – Dorfgebiet

Ergänzende Hinweise:

- » Hochwasserschutz prüfen
- » Spielplatz

14 Troistedt

Grunddaten

Fläche	927 ha	Einwohner [1]	191
Lage und Anbindung	<p>grenzt an die Städte Bad Berka und Weimar</p> <p>An der B85</p> <p>Südlich der A4 (AST Nohra)</p>		

Informationen

Historisches Ortsbild und Denkmalschutz	<p>Kirche mit Ausstattung und Kirchhof (Innere Ortsstraße 24)</p> <p>Gehöft – Pfarrei (Innere Ortsstraße 17)</p> <p>Gehöft – Jagdhaus (Am Oberanger 20)</p> <p>Denkmal für Großherzog Carl Alexander (Carl-Alexander-Platz)</p> <p>Hügelgräberfeld (Grabhügelfeld im Gottesholz, westnordwestlich vom Ort)</p> <p>Denkmalensemble: Dorfstraße (An den Teichen 2, 33; Innere Ortsstraße 10 – 15, 17, 19, 20, 22, 24, 26, 28, 30, 32, 34, 36, 38, 40)</p>			
Geschichte (Auszug)	<p>1241 Ersterwähnung</p> <p>1994 Zusammenschluss zur Verwaltungsgemeinschaft Grammetal</p> <p>2019 Zusammenschluss zur Landgemeinde Grammetal</p>			
Gemeinbedarfs-einrichtungen	<p>Kirche „St. Jakobus der Ältere“ mit Friedhof</p> <p>FFw Troistedt mit Gerätehaus (An den Teichen 9)</p> <p>Bushaltestelle Linie 233, 239</p>			
Freizeit und Erholung	<p>Spielplatz, Sportplatz</p>			
Erschließung	Trinkwasser	Abwasser	Abfall	Gas/Elektro
	WZV Weimar	ZV JenaWasser	Kreiswerke Weimarer Land	TEN
<p>Kläranlage Troistedt mit einer Kapazität für 250 EW</p> <p>vorhandene Mischwassernetz an die Kläranlage Troistedt</p> <p>Das Einzugsgebiet der Gemeinde Troistedt entwässert derzeit im Misch- und Trennsystem. Das Schmutzwasser der Trennkanalisation leitet direkt in die vorhandene Kläranlage Troistedt ein. Das Schmutzwasser der Mischwasserkanalisation wird bei Trockenwetter ebenfalls in die Kläranlage eingeleitet. Bei Regenwetter wird ein Teil des Mischwassers in den Hengstbach über ein Regenüberlaufbauwerk eingeleitet.</p>				

14 Troistedt	
	<p>Die Einwohner der Gemeinde Troistedt sind zu 84 % an die vorhandene Kläranlage angeschlossen. Die Kläranlage besteht aus einer unbelüfteten Oxidationsteichanlage mit Ablauf in den Hengstbach.</p> <p>Da sich die Kläranlage in einen sanierungsbedürftigen Zustand befindet, muss mittelfristig eine Erneuerung der Kläranlage oder eine Überleitung nach Obergrunstedt und damit ein Anschluss an die Kläranlage Nohra erfolgen. In Auswertung der Kostenvergleichsrechnung ist eine Überleitung nach Obergrunstedt auf lange Sicht die wirtschaftlichste Lösung.</p>
Wirtschaft	-
Vorhandene BPL oder Satzungen	B-Plan Wohngebiet Am Eichgraben
Aus der Beteiligung des Ortschaftsrates	
Stärken und Schwächen	
Stärken	<ul style="list-style-type: none"> » ruhige Wohnlage; » gute, sauerstoffreiche Luft (durch hohen Forstanteil); » gute Anbindung an Bundesstraße B85 / Autobahn A4; » denkmalgeschütztes Dorfensemble in sehenswerten Zustand (in der Dorferneuerung); » engagierte Bürger; » sehr gute Internetverbindung
Schwächen	<ul style="list-style-type: none"> » Hochwasserschutzkonzept - Ort durch Forstwirtschaft gefährdet; » schlechte Anbindung an ÖPNV; » Anbindung an Radwegkonzept fehlt; » eingeschränkte Freizeitangebote (Gaststätte fehlt); » fehlende Einkaufsmöglichkeiten; » Spielplatz nicht kinderfreundlich / unsicher
Besonderheiten	<ul style="list-style-type: none"> » Hügelgräber im Gottesholz; » Forstgeschichte: ehem. Forsthaus - Wildmeister Botz; » Kulisse für Film & Fernsehen; » Höchstgelegener Ortsteil (355 m ü. NN); » Bild "Kirche" von Feininger;
Wünsche an die weiteren Flächennutzungen im Ortsteil	
Wohnen	ja
Gewerbe + Handwerk	ja
Landwirtschaft	Ackerbau
Tourismus	Übernachtung, Erholung, Radfahren, Wandern

14 Troistedt

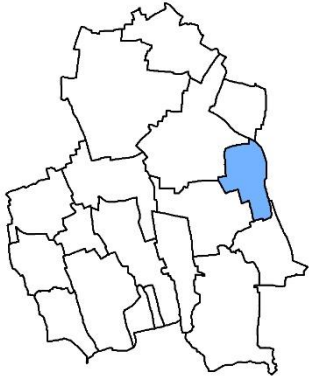
Förderung Bevölkerungsgruppen	Jugend, Familien, Senioren
Andere Bereiche	Gewerbe, Dorfgemeinschaftsraum, Posthäuschen
Sind noch freie Baugrundstücke verfügbar?	Wohngebiet "Am Eichgraben" aufgelöst; Baulücken sind vorhanden
Anmerkungen für den Vorentwurf zum FNP	
Ideen/Pläne/Absichten	Regenrückhaltebecken mit Zuläufen; Dorfgemeinschaftsraum / Posthäuschen als Jugendclub; Radwegkonzept ausbauen; Ortsverbindungsstraßen ausbauen; kleines Wohngebiet (xxx Markierung im Vorabzug)
	Wohngebiet "Am Eichgraben" aufgelöst; Gashäuschen als Elektrizitätshäuschen ausgewiesen; Posthäuschen ohne Funktion

Funktionen von Troistedt im Gemeindeverband

- » Wohnen im Dorfgebiet und in der Wohnbaufläche
- » Tourismussektor stärken (Übernachtung, Radwege) Feininger-Kirche

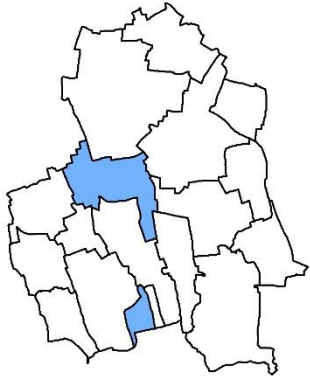
Ergänzende Hinweise:

- » Hochwasserschutz prüfen

15 Ulla				
Grunddaten				
Fläche	328 ha	Einwohner [1]	815	
Lage und Anbindung	grenzt an die Stadt Weimar An der B7/85 Nördlich der A4 (AST Nohra) An der Bahnstrecke Weimar – Kranichfeld			
Informationen				
Historisches Ortsbild und Denkmalschutz	Platzdorf Kirche mit Ausstattung, Kirchhof und hist. Grabmalen (Im Dorfe) Denkmal W.M.L. de Wette (Im Dorfe) Wohnhaus (Im Dorfe 8) Wohnhaus – ehem. Gutshaus (Im Dorfe 17) Tor und Portal (Im Dorfe 20)			
Geschichte (Auszug)	1994 Zusammenschluss von Nohra, Obergrunstedt und Ulla zur Einheitsgemeinde 1994 Zusammenschluss zur Verwaltungsgemeinschaft Grammetal 2019 Zusammenschluss zur Landgemeinde Grammetal			
Gemeinbedarfs-einrichtungen	Kirche „St. Georg“ Bürgerhaus / Gemeindehaus (Im Dorfe 37) Ffw Ulla Bahnhofpunkt (Nohra b. Weimar) RB 26 Bushaltestelle Linie 225, 233, 234, 240			
Freizeit und Erholung	Spielplatz Ortsverein Ulla e.V.			
Erschließung	Trinkwasser	Abwasser	Abfall	Gas/Elektro
	WZV Weimar	ZV JenaWasser	Kreiswerke Weimarer Land	TEN
	neues Trennsystem Mit Aufbau einer Trennkanalisation und Überleitung der anfallenden Schmutzwässer zur Kläranlage Nohra wurden die Ortslagen abwasserseitig vollständig erschlossen. Die ehemalige Teilortskanalisation blieb erhalten und dient nun der Ableitung des Niederschlagswassers. Es besteht derzeit kein weiterer abwasserseitiger Erschließungsbedarf.			

15 Ulla		
Wirtschaft	Photovoltaik Gewerbepark U.N.O.: Logistik (u.a. Pakete, Lebensmittel) Fahrzeugbau Werkzeug- und Formenbau Stahlbau Photovoltaik Druckerei Betonhersteller Brandschutzanlagen Baumaschinenhandel Bau- und Dämmstoffe Maschinenbau	Natursteinhandel Holzhandel Sockelleisten- und Fußbodenprofilproduzent Schwimmbeckenhersteller Fachgroßhandel für Sanitär, Haustechnik etc. Veranstaltungstechnik Lackierer Tischlerei Tankstelle Autohaus Garten-Center Hotel Fahrsicherheitszentrum
Vorhandene BPL oder Satzungen	B-Plan Nr. 2 Wohngebiet - Wohnpark Am Roten Stein B-Plan Nr. 10 Sondergebiet Photovoltaikanlagen B-Plan Nr. 13 Wohngebiet Am Roten Stein - nördlicher Ortsrand	
Aus der Beteiligung des Ortschaftsrates		
Stärken und Schwächen		
Stärken	<ul style="list-style-type: none"> » Sackdorf, kein Durchgangsverkehr; » ruhige Lage; » kinderfreundlich (2x Spielplatz); » erfolgreiche Dorferneuerung; » Bevölkerungszuwachs in letzten 25 Jahren; » gute Gastwirtschaft 	
Schwächen	<ul style="list-style-type: none"> » schlechte Anbindung ÖPNV; » keine Nahversorgung; » keine Kinderbetreuungseinrichtung; » schlechte Fahrradweganbindung; » nur eine Havariezufahrt 	
Besonderheiten	<ul style="list-style-type: none"> » Wohngebiet an der B7 räumlich vom Ortskern getrennt und auf dem Gebiet der kreisfreien Stadt Weimar » geschichtsträchtiger Ort; » reges Orts- und Vereinsleben; » hoher Anteil an Kindern; » breites Berufsspektrum 	
Wünsche an die weiteren Flächennutzungen im Ortsteil		

15 Ulla	
Wohnen	ja
Gewerbe + Handwerk	ja
Landwirtschaft	ökologische Landwirtschaft, Obst-/Gemüseanbau
Tourismus	Übernachtung, Erholung, Radfahren, Wandern
Förderung Bevölkerungsgruppen	
Andere Bereiche	
Sind noch freie Baugrundstücke verfügbar?	Auf privaten Grundstücken ist vereinzelt Lückenbebauung möglich
Anmerkungen für den Vorentwurf zum FNP	
Ideen/Pläne/Absichten	<ul style="list-style-type: none"> » Privatgrundstück ggf. später als Fläche gemischter Nutzung; » Wohnbaufläche » siehe Anmerkungen im Vorabzug » Sonderbaufläche (5G-Mast) am Wald
Funktionen von Ulla im Gemeindeverband	
<ul style="list-style-type: none"> » Wohnen im Dorfgebiet und in der Wohnbaufläche » Gewerbepark UNO konsolidieren » Dorfläden <p>Ergänzende Hinweise:</p> <ul style="list-style-type: none"> » Zufahrt prüfen 	

16 Utzberg				
Grunddaten				
Fläche	682 ha	Einwohner [1]	283	
Lage und Anbindung	<p>grenzt an die Stadt Erfurt</p> <p>Räumlich getrennt zum Wohnort gehört eine Fläche südlich zum Ortsteil, dieses grenzt an die Stadt Bad Berka</p> <p>An der K 312 und der B7</p> <p>Nördlich der A4</p>			
Informationen				
Historisches Ortsbild und Denkmalschutz	<p>Kirche mit Ausstattung und Kirchhof (Erfurter Straße 3)</p> <p>Wohnhaus – ehem. Pfarrhaus (Erfurter Straße 2)</p> <p>Wohnhaus (Weimarische Straße 32)</p> <p>Portal und Tor (Weimarische Straße 32)</p> <p>Ehem. Brauhaus (Weimarische Straße 54)</p> <p>Pumpe (vor dem Brauhaus)</p> <p>Gefallenendenkmal (Weimarische Straße)</p> <p>Napoleonstein (an der B7)</p>			
Geschichte (Auszug)	<p>1170 Ersterwähnung</p> <p>1316 Zugehörigkeit zur Stadt Erfurt</p> <p>1790 heutiger Ortsname</p> <p>1815 Zugehörigkeit zum Großherzogtum Sachsen-Weimar-Eisenach</p> <p>1994 Zusammenschluss zur Verwaltungsgemeinschaft Grammetal</p> <p>2007 Eingemeindung nach Nohra</p> <p>2019 Zusammenschluss zur Landgemeinde Grammetal</p>			
Gemeinbedarfs-einrichtungen	<p>Kirche „St. Johannes Baptista“ mit Friedhof</p> <p>Gemeindehaus (Utzberger Ortsstraße 62)</p> <p>FFw Utzberg</p> <p>Bushaltestellen (Abzweig Utzberg, Utzberg Ort) Linie 234, 239</p>			
Freizeit und Erholung	Spielplatz, Sportplatz			
Erschließung	Trinkwasser	Abwasser	Abfall	Gas/Elektro
	WZV Weimar	ZV JenaWasser	Kreiswerke Weimarer Land	TEN
	Mischwassersammler die baulich erneuert werden müssen			

16 Utzberg

	<p>Im Bereich der Ortslage Utzberg existieren noch Grundstückskläranlagen mit Einleitung in die vorhandenen Mischwasserkanäle (TOK).</p> <p>Die Entwässerung soll zukünftig im Trennsystem erfolgen. Diesbezüglich ist eine Entflechtung von Schmutz- und Regenwasser insbesondere auch der privaten Grundstücksentwässerungsanlagen erforderlich. Die neue Schmutzwasserkanalisation soll parallel zur vorhandenen Mischwasserkanalisation (TOK) verlegt und komplett im öffentlichen Bereich eingeordnet werden.</p> <p>Der überwiegende Teil der Ortslage entwässert über den vorhandenen Mischwasserkanal direkt in den Vorfluter. Die Regenwasserableitung soll wie bisher über die vorhandenen Teilortskanalisierungen erfolgen.</p> <p>Da in Utzberg derzeit und zukünftig über 200 Einwohner wohnen, muss die Ortslage zentral erschlossen werden.</p> <p>Zukünftig wird ein neues Schmutzwassernetz errichtet und die vorhandenen Sammler, wenn möglich als Regenwassersammler weiter genutzt werden sollen.</p> <p>In Auswertung der Wirtschaftlichkeitsbetrachtung ist die Überleitung des anfallenden Schmutzwassers nach Hopfgarten vorzusehen. Mit Realisierung der Maßnahme wird die Einleitung der vorhandenen TOKs in den Vorfluter abgelöst und der Anschlussgrad an die vorhandene KA Wallichen erhöht. [ABK]</p>	
Wirtschaft	Reiterhof Veranstaltungsbereich Maschinenbau Metall- und Bedachungsgroßhandel Alm u. Schaustellerbetrieb TZVZ GmbH	Landwirte, Nebenerwerbslandwirte Gaststätte, EH Geschäfte, Pizzeria Handwerksbetriebe Fuhr- u. Baggerbetrieb Baustoffhandel GERK-Kompostierung
Vorhandene BPL oder Satzungen	B-Plan Gewerbegebiet Peterborn	
Aus der Beteiligung des Ortschaftsrates:		
Stärken und Schwächen		
Stärken	<ul style="list-style-type: none"> » verkehrsgünstige Lage (B7 zw EF und WE, 2 Autobahnanschlussstellen); » gesunde gewachsene Dorfkultur (kein Neubauviertel); » vielschichtige Altersstruktur; » aktives Vereinsleben; 	
Schwächen	<ul style="list-style-type: none"> » Kein Kindergarten im OT, kein Arzt, schlechte Busanbindung; » Grundversorgung gefährdet (Lebensmittel); z.Zt. Edeka-Laden und Schulbusverkehr 	
Besonderheiten	Ein Ort zum Wohlfühlen	
Wünsche an die weiteren Flächennutzungen im Ortsteil		
Wohnen	Leerstand vermeiden	
Gewerbe + Handwerk		

16 Utzberg	
Landwirtschaft	
Tourismus	
Förderung Bevölkerungsgruppen	Jugend, Familien
Andere Bereiche	Gesundheitswesen, Soziales
Sind noch freie Baugrundstücke verfügbar?	Keine freien Flächen
Anmerkungen für den Vorentwurf zum FNP	
Ideen/Pläne/Absichten	Fläche für Betreutes Wohnen
	Feuerwehr im Ortskern entfällt: Vorschlag für neues Gebäude am Napoleonstein; Zusätzlicher 2. Spielplatz in der Weinberggasse; Überprüfung Fläche Gelb - Komposterei (Gewerbe)

Funktionen von Utzberg im Gemeindeverband

- » Wohnen mit untergeordnetem Anteil von nicht störendem Gewerbe
- » gemeinsamer Hofladen/ mobiler Marktstand für ggf. mehrere Direktvermarkter

Quellenverzeichnis

Nr.	Quellen
1	Einwohner, Stand 31.12.2020: Grammetalbote 13.03.2021 - Einwohnermeldeamt
2	Abwasserbeseitigungskonzept xxx
3	Denkmalliste