

Flächennutzungsplan mit integrierter Freiraumplanung Gemeinde Grammetal

## **Anlage 2: Bau- und Bodendenkmale in der Gemeinde Grammetal**

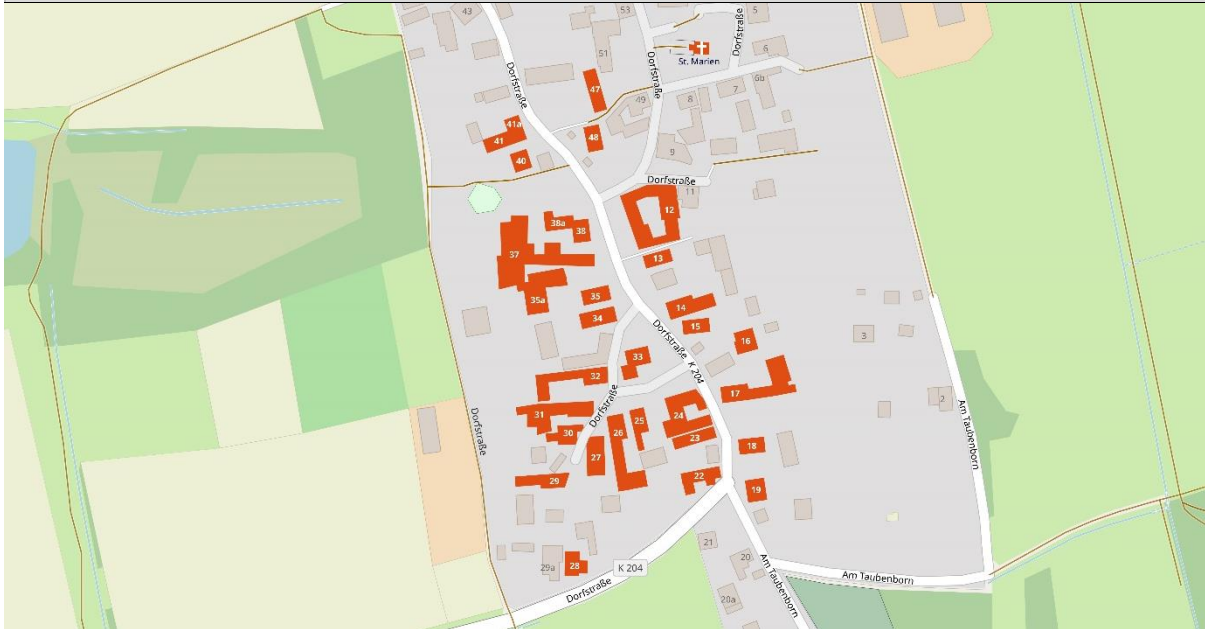
Denkmalpflege und Denkmalschutz haben die Aufgabe, Kulturdenkmale als Quellen und Zeugnisse menschlicher Geschichte und erdgeschichtlicher Entwicklung zu schützen und zu erhalten sowie darauf hinzuwirken, dass sie in die städtebauliche und dörfliche Entwicklung sowie in die Raumordnung und Landschaftspflege einbezogen werden. Dabei obliegt dem Denkmalschutz die hoheitlich-rechtliche Aufgabe und Verantwortung und der Denkmalpflege die fachliche Beratung und Fürsorge für den hoheitlichen Denkmalschutz. Bei der Erfüllung dieser Aufgaben wirken im Rahmen ihrer Leistungsfähigkeit das Land, die Gemeinden und Gemeindeverbände sowie Eigentümer und Besitzer von Kulturdenkmälern zusammen.

Im Rahmen der Erstellung des Flächennutzungsplans mit integrierter Freiraumplanung für die Landgemeinde Grammetal, können bei öffentlichen Planungen gemäß § 6 ThürDSchG im Rahmen der frühzeitigen Beteiligung Äußerungen der Unteren Denkmalschutzbehörde gemacht werden. Entsprechend sind die Denkmallisten der 16 Ortsteile mit Stand vom 06.04.2022 bzw. 11.04.2022 dem Büro BjörnSEN Beratende Ingenieure Erfurt GmbH zur Verfügung gestellt worden.

Erarbeitet wurden die Denkmallisten auf der Grundlage des Thüringer Denkmalschutzgesetzes (ThürDSchG), in der Fassung der Neubekanntmachung vom 14. April 2004 (GVBl. S. 465). Herausgeber ist das Thüringische Landesamt für Denkmalpflege und Archäologie, Fachbereich Bau- und Kunstdenkmalpflege, Stadt Erfurt. Bestehende Bodendenkmale unterliegen dem Fachbereich Archäologische Denkmalpflege, Stadt Weimar.

Es wird darauf hingewiesen, dass die Denkmalinventarisierung eine dauerhafte Arbeitsaufgabe bleibt und daher zum aktuellen Arbeitsstand Ergänzungen erforderlich werden, beispielsweise durch den Aufschluss bisher nicht sichtbarer Befunde oder die Aufnahme von Objekten aus jüngeren Zeitschichten.

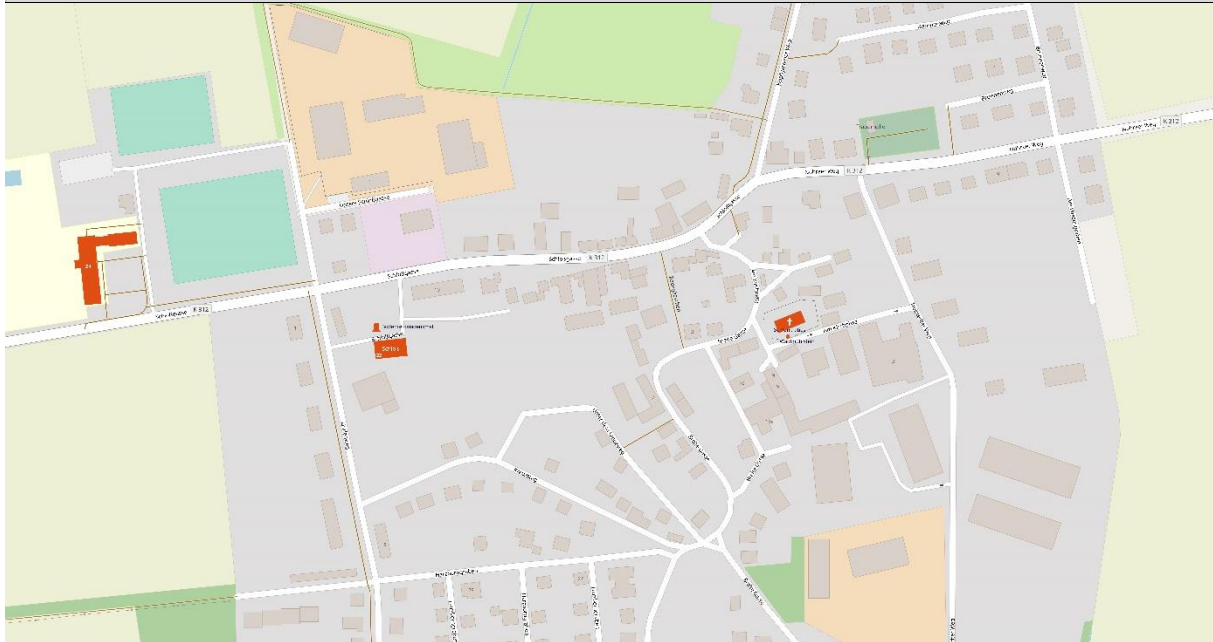
Kulturdenkmale Gemarkung **Eichelborn**



© OpenStreetMap-Mitwirkende © BCE

<b>Straße/Nr.</b>	<b>Flurstücke</b>	<b>Objektbezeichnung</b>	<b>Denkmaltyp</b>	<b>Objektnummer</b>
Dorfstraße 1	1-1	Kirchturm + Ausstattung, Reste Kirchenschiff (St. Marien)	Einzeldenkmal	71.022-0001
Dorfstraße 18	1-74/4	Gehöft	Einzeldenkmal	71.022-0002
Dorfstraße 19	1-72/2	Portal	Einzeldenkmal	71.022-0003
Dorfstraße 25	1-49	Inscriptionstein	Einzeldenkmal	71.022-0004
Dorfstraße 32	1-42	Backhaus sowie Hofmauer mit Tor und Portal	Einzeldenkmal	71.022-0005
Dorfstraße 41a	1-30/3	Wohnhaus	Einzeldenkmal	71.022-0006
Dorfstraße 12-19, 22-35, 35a, 37, 38, 38a, 40, 41, 41a, 47, 48		Ortskern	Denkmalensemble – bauliche Gesamtanlage, Denkmalensemblekennzeichnendes Straßen-, Platz-, Ortsbild	71.022-0007
Südlicher Ortsrand, unmittelbar östlich eines von der Höhe kommenden Hohlweges (Wallanlage)			Bodendenkmal	

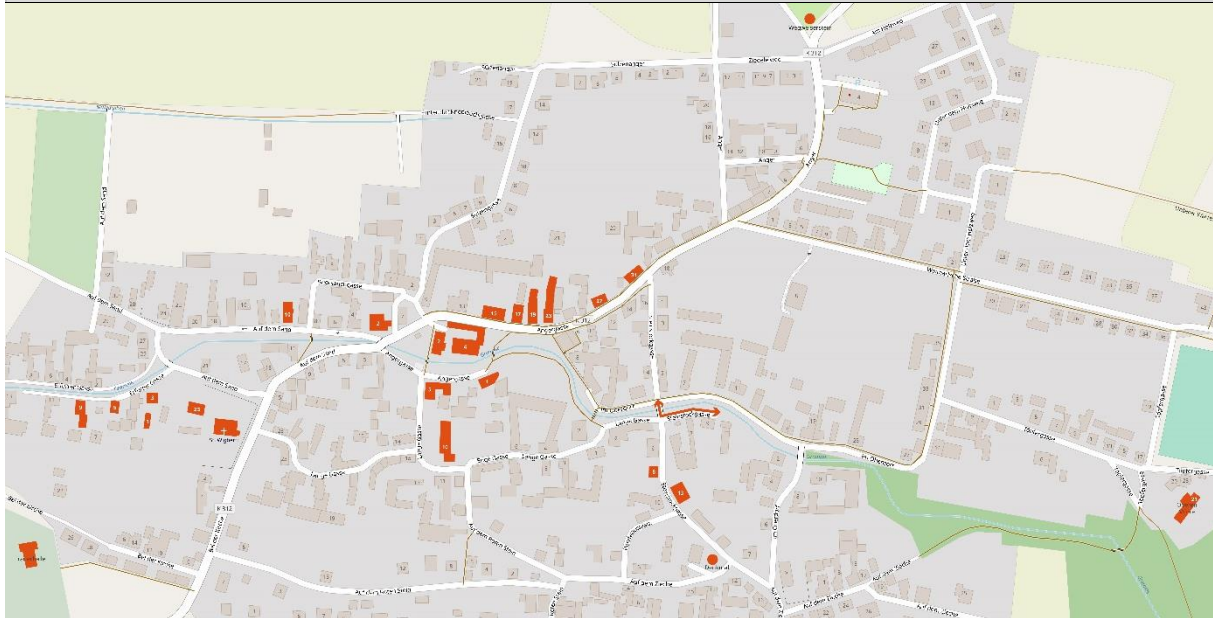
**Kulturdenkmale Gemarkung Isseroda**



© OpenStreetMap-Mitwirkende © BCE

<b>Straße/Nr.</b>	<b>Flurstücke</b>	<b>Objektbezeichnung</b>	<b>Denkmaltyp</b>	<b>Objektnummer</b>
Am Kirchplatz 7	1-1	Kirche mit Ausstattung und Kirchhof (St. Pankratius)	Einzeldenkmal	71.048-0001
Am Kirchplatz	1-69/17	Waidmühlstein	Einzeldenkmal	71.048-0004
Schlossgasse 10		Portal	Einzeldenkmal	
Schlossgasse 21, 22 / Lindenweg 7	1-20/24, 20/26, 20/27, 20/47, 20/49, 20/56, 20/57	Rittergut mit Befestigungsanlage	Einzeldenkmal	71.048-0003
Schlossgasse 24	2-112/20, 112/48	Schulgebäude / Grundschule Grammetal	Einzeldenkmal	71.048-0002
Schlossgasse	1-20/50	Denkmal (Bodenreformdenkmal)	Einzeldenkmal	71.048-0005
Allmählich nach Norden abfallendes Gelände am Westrand der Dorflage (Areal Larven- / Lauenburg (Graben, Burggraben, Schloss))			Bodendenkmal	

Kulturdenkmale Gemarkung **Niederzimmern**



© OpenStreetMap-Mitwirkende © BCE

<b>Straße/Nr.</b>	<b>Flurstücke</b>	<b>Objektbezeichnung</b>	<b>Denkmaltyp</b>	<b>Objektnummer</b>
Angergasse 1	1-36	Gasthaus & Gehöft	Einzeldenkmal	71.094-0014
Angergasse 5	1-34	Gehöft	Einzeldenkmal	71.094-0003
Angergasse 17	1-209/5	Wohnhaus und Stall	Einzeldenkmal	71.094-0004
Angergasse 27	1-203/3	Wohnhaus & Portal	Einzeldenkmal	71.094-0024
Angergasse 31	1-202	Gehöft	Einzeldenkmal	71.094-0015
Angergasse 2&4	1-212/2, 212/3, 212/4, 212/5	Gehöft	Einzeldenkmal	71.094-0002
Angergasse 15, 17, 19 & 23	1-207/1, 208, 209/2, 209/4, 209/5,	Gehöftzeile	Denkmalensembelkennzeichnendes Straßen-, Platz-, Ortsbild	71.094-0013
Auf dem Sand 5	2-266/1	Gehöft	Einzeldenkmal	
Auf dem Sand 10	2-243/1	Tor & Portal	Einzeldenkmal	71.094-0023
Auf dem Sand 23	2-295	Kirche mit Ausstattung und Kirchhof (St. Wigberti)	Einzeldenkmal	71.094-0005
Auf dem Sand 23	2-297	Gehöft (Pfarrei)	Einzeldenkmal	71.094-0006
Auf dem Zieche / Steinstockgasse	1-88/5	Denkmal (Gefallenen-denkmal mit Waidstein)	Einzeldenkmal	71.094-0028
Enge Gasse 10 (Lange Gasse)	1-33	Östliches Nebengebäude	Einzeldenkmal	71.094-0025
Erfurter Gasse 9	2-309/3	Gehöft	Einzeldenkmal	71.094-0007

Erfurter Gasse 1, 3, 5, 9	2-298, 299, 300, 302/1, 303/4, 309/3,	südliche Gehöftzeile	Denkmalensem- blekennzeichnen- des Straßen-, Platz-, Ortsbild	71.094-0027
Hinter dem Dorfe Friedhof	2-338/1	Trauerhalle	Einzeldenkmal	71.094-0011
Steinstockgasse 8	1-18	Tor & Pforte	Einzeldenkmal	71.094-0008
Steinstockgasse 13	1-83	Wohn- / Mühlengebäude & Scheune (Mittelmühle)	Einzeldenkmal	71.094-0009
Steinstockgasse	1-42	Brücke & Ufermauer	Einzeldenkmal	71.094-0012
Töpfergasse 21	1-150/10, 150/11	Wohn-/Mühlengebäude und Tor	Einzeldenkmal	71.094-0010
Am Wartenberge	9-1047	Wartturm	Einzeldenkmal	71.094-0001
Straße nach Ottstedt/ Ollendorf	4-619	Wegweiserstein	Einzeldenkmal	71.094-0026

Kulturdenkmale Gemarkung **Sohnstedt**

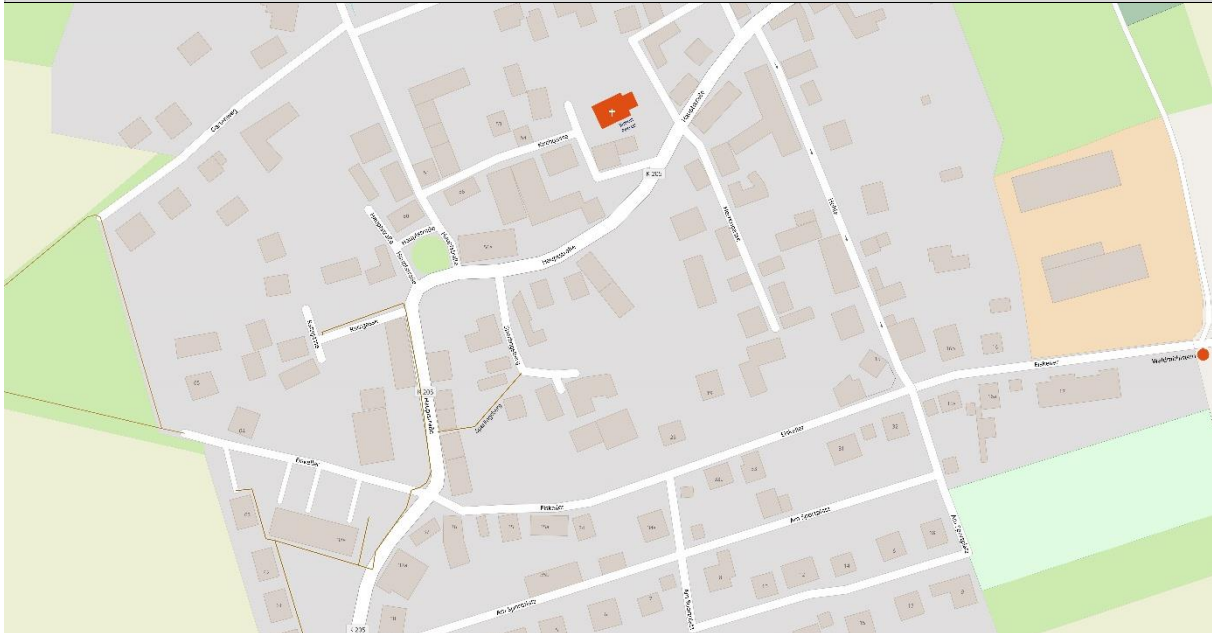


© OpenStreetMap-Mitwirkende © BCE

<b>Straße/Nr.</b>	<b>Flurstücke</b>	<b>Objektbezeichnung</b>	<b>Denkmaltyp</b>	<b>Objektnummer</b>
Ringstraße 1	1-1/2	Kirche mit Ausstattung, Kirchhof und Einfriedung (St. Trinitatis)	Einzeldenkmal	71.129-0001
Ringstraße 23	1-33	Gehöft	Einzeldenkmal	71.129-0003



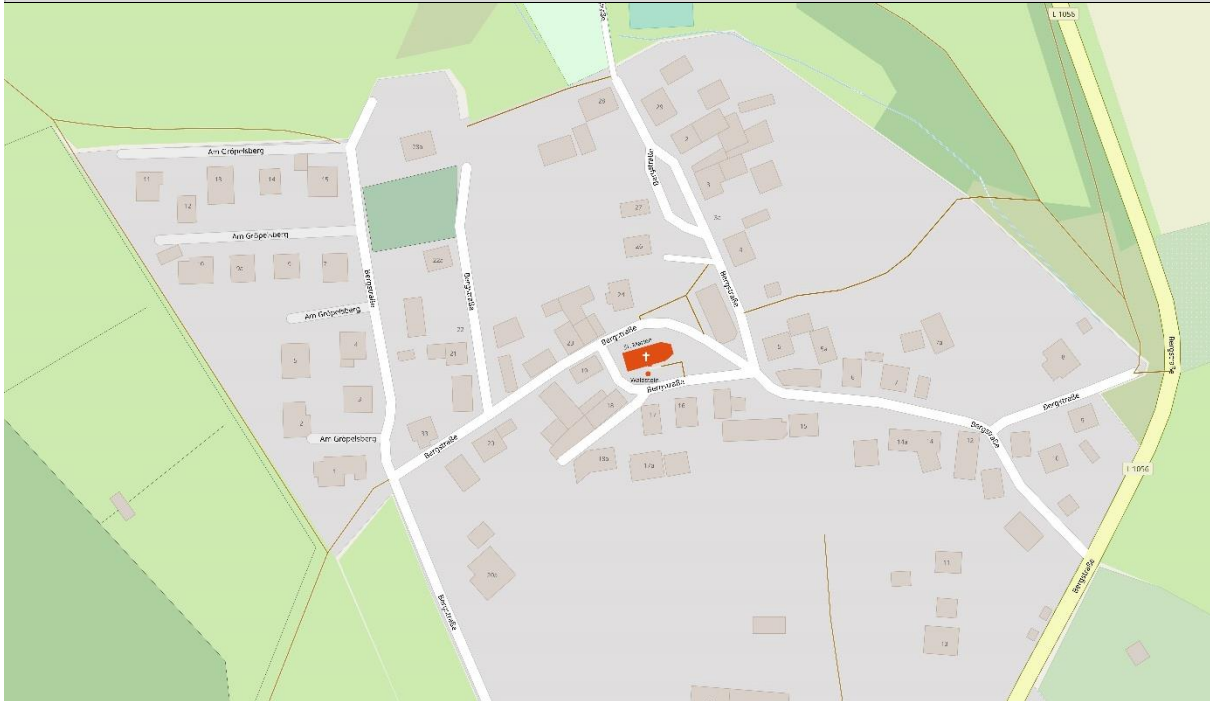
Kulturdenkmale Gemarkung **Obernissa**



© OpenStreetMap-Mitwirkende © BCE

<b>Straße/Nr.</b>	<b>Flurstücke</b>	<b>Objektbezeichnung</b>	<b>Denkmaltyp</b>	<b>Objektnummer</b>
Eiskeller	5-527	Waldmühlstein	Einzeldenkmal	71.100-0003
Kirchgasse	1-1,62/4	Kirche mit Ausstattung, Kirchhof und Gefallenendenkmal (Simon Petrus)	Einzeldenkmal	71.100-0001
Windmühle 9	3-208/2	Bockwindmühle	Einzeldenkmal	71.100-0002

**Kulturdenkmale Gemarkung Hayn**

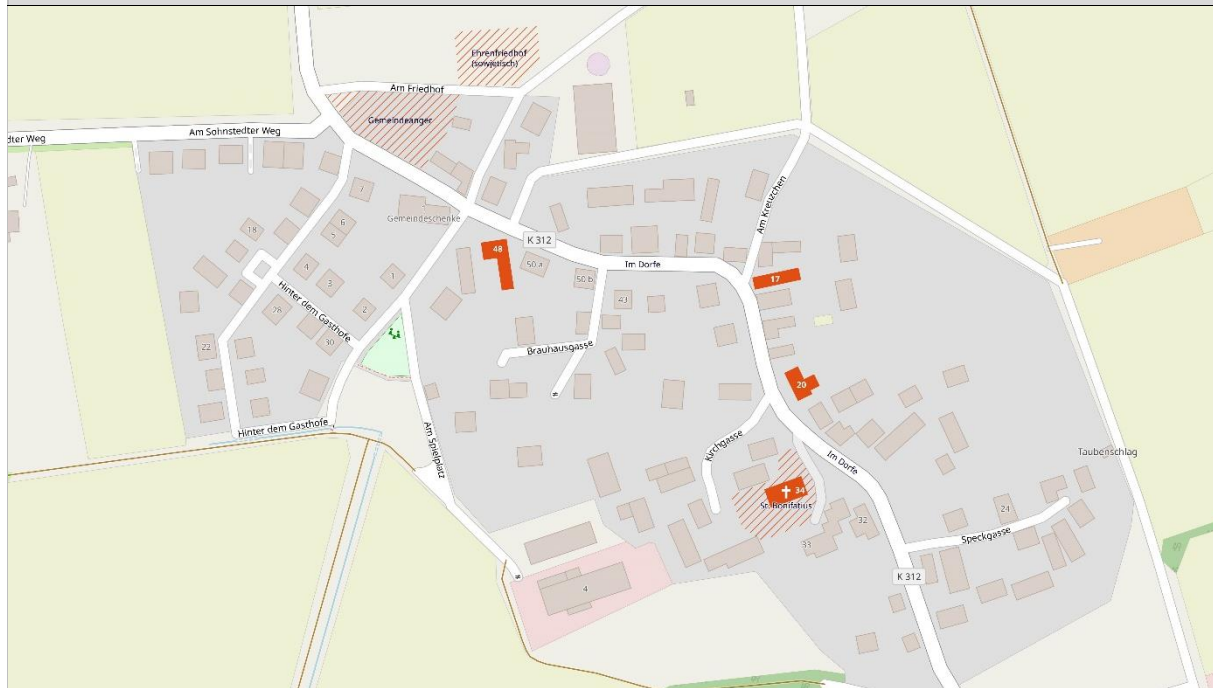


© OpenStreetMap-Mitwirkende © BCE

<b>Straße/Nr.</b>	<b>Flurstücke</b>	<b>Objektbezeichnung</b>	<b>Denkmaltyp</b>	<b>Objektnummer</b>
Bergstraße 1	1-1	Kirche mit Ausstattung und Kirchhof (St. Marien)	Einzeldenkmal	71.038-0002
Neben der Kirche		Waidmühlstein	Einzeldenkmal	71.038-0001



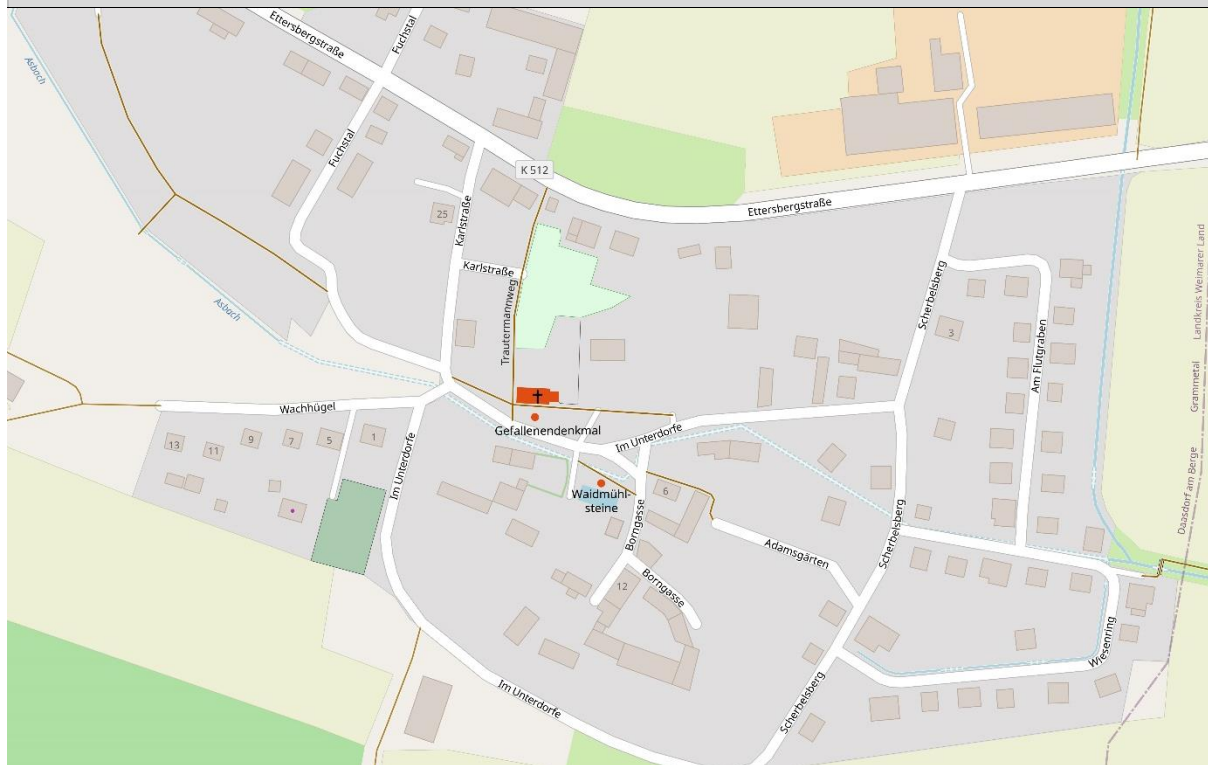
Kulturdenkmale Gemarkung **Bechstedtstraß**



© OpenStreetMap-Mitwirkende © BCE

Straße/Nr.	Flurstücke	Objektbezeichnung	Denkmaltyp	Objektnummer
Im Dorfe 34	1-1	Kirche mit Ausstattung und Kirchhof (St. Bonifatius)	Einzeldenkmal	71.006-0001
Bei der Mühle 30	5-281	Bockwindmühle	Einzeldenkmal	71.006-0002
Im Dorfe 17	1-37	Portal	Einzeldenkmal	71.006-0003
Im Dorfe 20	1-40/1, 40/2	Gehöft (ehem. Pfarrhof)	Einzeldenkmal	71.006-0007
Im Dorfe 34 (Kirchhof)	1-1	21 Grabsteine	Einzeldenkmal	71.006-0006
Im Dorfe 48	1-20/1	Wohnhaus	Einzeldenkmal	71.006-0008
Gemeindeanger	4-189/2	Waidsteine	Einzeldenkmal	71.006-0005
Friedhof nördlicher Ortsausgang	4-190	Sowjetischer Ehrenfriedhof	Einzeldenkmal	71.006-0004

**Kulturdenkmale Gemarkung Daasdorf am Berge**



© OpenStreetMap-Mitwirkende © BCE

<b>Straße/Nr.</b>	<b>Flurstücke</b>	<b>Objektbezeichnung</b>	<b>Denkmaltyp</b>	<b>Objektnummer</b>
Im Unterdorfe	1-1	Kirche mit Kirchhof	Einzeldenkmal	71.015-0001
Brauborn 1	1-4	Gehöft	Einzeldenkmal	71.015-0004
Im Unterdorfe / Kirchhof	1-1	Grabstein von zwei italienische Zwangsarbeitern	Einzeldenkmal	71.015-0003
Im Unterdorfe	1-13/1	Waidmühlstein	Einzeldenkmal	71.015-0002
Im Unterdorfe	1-51	Gefallenendenkmal	Einzeldenkmal	71.015-0005

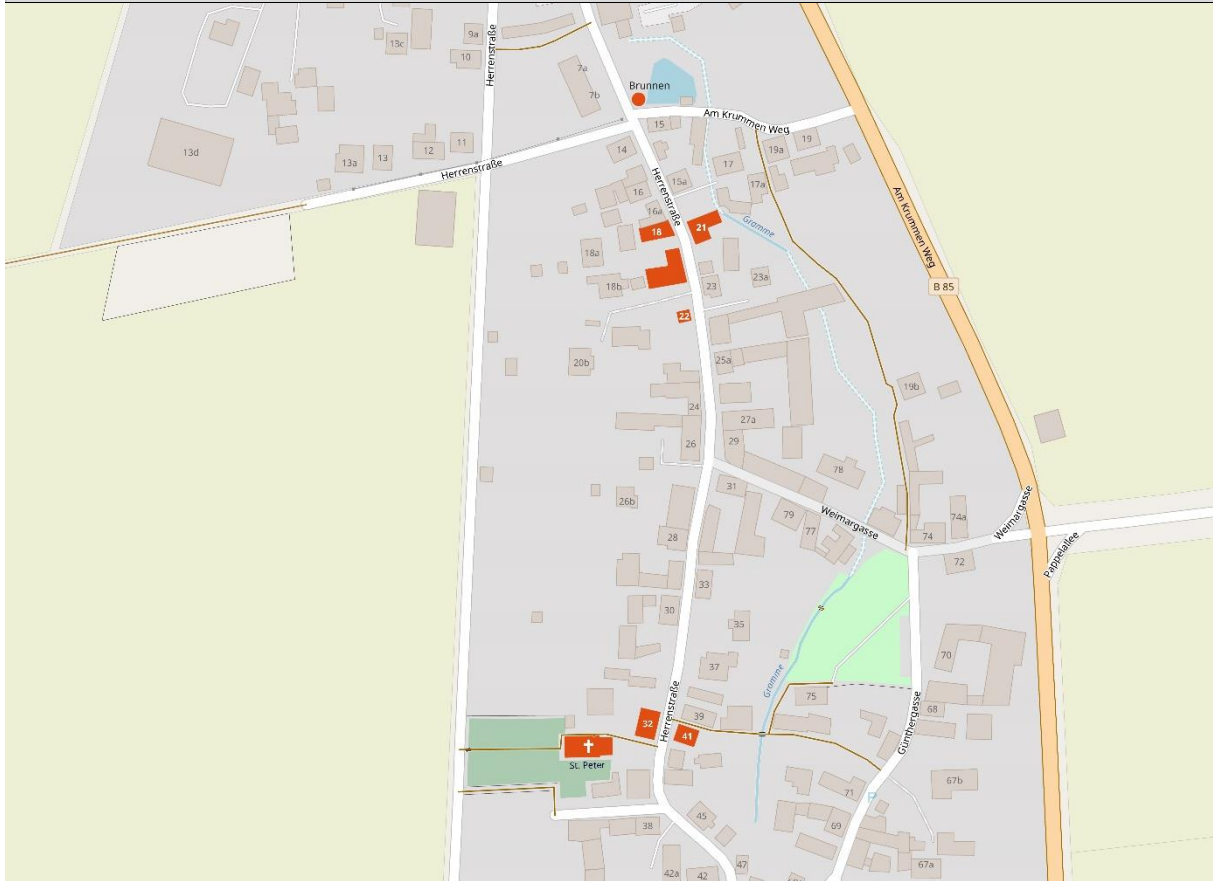
**Kulturdenkmale Gemarkung Hopfgarten**



© OpenStreetMap-Mitwirkende © BCE

<b>Straße/Nr.</b>	<b>Flurstücke</b>	<b>Objektbezeichnung</b>	<b>Denkmaltyp</b>	<b>Objektnummer</b>
Bei der Kirche 12	1-1	Kirche mit Ausstattung, Kirchhof und hist. Grabsteinen mit Einfriedung	Einzelndenkmal	71.046-0001
Alte Schulstraße 5	4-253/2	Gehöft	Einzelndenkmal	71.046-0003
Am Paradies 7	3-126	Wohnhaus	Einzelndenkmal	71.046-0006
Bei der Warte 7	10-1186	Wartturm	Einzelndenkmal	71.046-0002
Friedegasse 9	3-194	Gehöft	Einzelndenkmal	71.046-0005
Friedegasse 27	2-65	Portal und Wappentafel	Einzelndenkmal	71.046-0010
Tiefer Weg 7	3-210	Inschrifttafel	Einzelndenkmal	71.046-0013
Tiefer Weg 9	3-211	Gehöft	Einzelndenkmal	71.046-0007
Tiefer Weg 11	3-212/6	Gehöft	Einzelndenkmal	71.046-0008
Tiefer Weg 18	4-252	Gasthaus	Einzelndenkmal	71.046-0009
Tiefer Weg (Bei der Kirche)	1-5	Waidmühlenstein	Einzelndenkmal	71.046-0004
Tiefer Weg	1-5	Denkmal	Einzelndenkmal	71.046-0011
Windmühle 1	7-573/1	Mühle	Einzelndenkmal	71.046-0012

**Kulturdenkmale Gemarkung Nohra**



© OpenStreetMap-Mitwirkende © BCE

<b>Straße/Nr.</b>	<b>Flurstücke</b>	<b>Objektbezeichnung</b>	<b>Denkmaltyp</b>	<b>Objektnummer</b>
Herrenstraße	1-1, 2	Kirche mit Ausstattung, Kirchhof mit Grabmalen und Einfriedung	Einzeldenkmal	71.096-0002
Herrenstraße 18	1-10/8	Wohnstallhaus	Einzeldenkmal	71.096-0003
Herrenstraße 21	1-44	Gehöft	Einzeldenkmal	71.096-0004
Herrenstraße 22	1-9/23	Stallgebäude	Einzeldenkmal	71.096-0005
Herrenstraße 32	1-3	Pfarrhof	Einzeldenkmal	71.096-0006
Herrenstraße 41	1-62	Gehöft	Einzeldenkmal	71.096-0007
Herrenstraße	1-43	Brunnen (alte und neue Brunneneinfassung)	Einzeldenkmal	71.096-0009



Kulturdenkmale Gemarkung **Obergrunstedt**



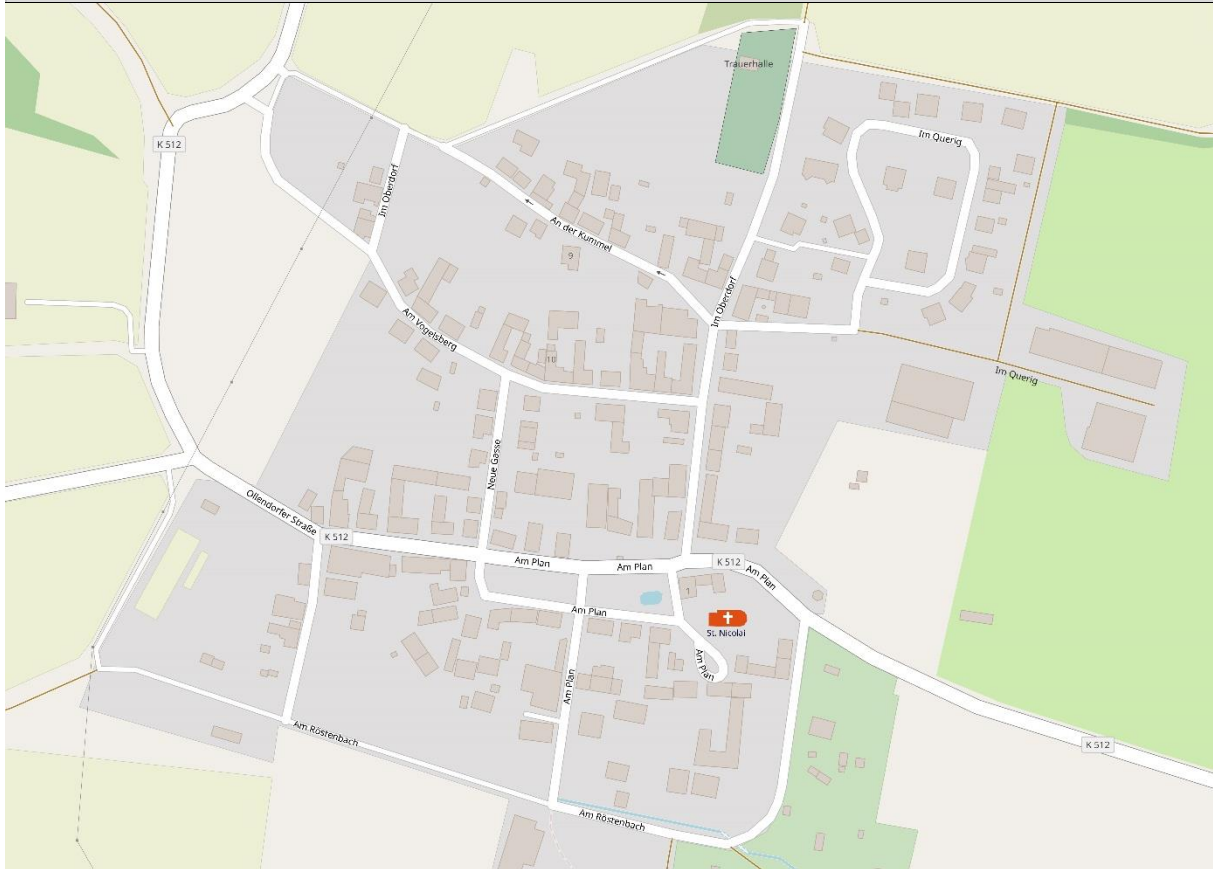
© OpenStreetMap-Mitwirkende © BCE

<b>Straße/Nr.</b>	<b>Flurstücke</b>	<b>Objektbezeichnung</b>	<b>Denkmaltyp</b>	<b>Objektnummer</b>
Am Friedhof	1-21/4	Grab und Gedenkstätte für alliierte Soldaten des 2. WK	Einzeldenkmal	71.097-0005
Am Kellerborn	1-1	Kirche mit Ausstattung und Kirchhof	Einzeldenkmal	71.097-0001
Im Oberdorf / Am Kellerborn	1-11	Quellgewölbe	Einzeldenkmal	71.097-0009
Im Oberdorf / Am Kellerborn	1-31/3	Waidmühlstein	Einzeldenkmal	71.097-0002
Im Oberdorf / Am Kellerborn	1-11	Pumpe	Einzeldenkmal	71.097-0010
Bahnhof 52	3-328/1	Scheune	Einzeldenkmal	71.097-0006
Im Unterdorf 5	1-46	Ehem. Backhaus und Tor	Einzeldenkmal	71.097-0003
Weg nach Troistedt	2-101/7	Wegweiserstein	Einzeldenkmal	71.097-0008
Westlicher Ortsrand		Denkmal (Todesmarschstele)	Einzeldenkmal	71.097-0004
Eingemauert im westlichen Bereich der		Steinkreuz	Bodendenkmal	

Südfassade, Langhaus Kirche in ca. 3 m Höhe				
--	--	--	--	--



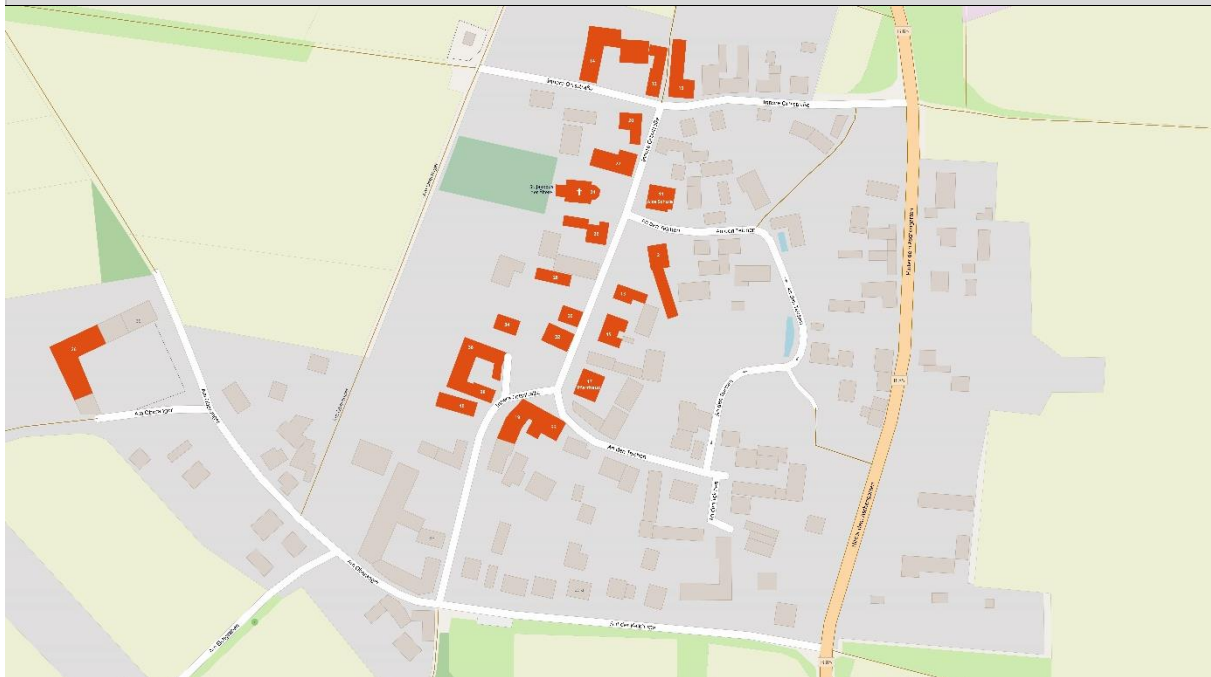
Kulturdenkmale Gemarkung **Ottstedt am Berge**



© OpenStreetMap-Mitwirkende © BCE

Straße/Nr.	Flurstücke	Objektbezeichnung	Denkmaltyp	Objektnummer
Am Plan	1-1	Kirche mit Ausstattung, Kirchhof und Einfriedung (St. Nicolai)	Einzeldenkmal	71.108-0001

Kulturdenkmale Gemarkung **Troistedt**



<b>Straße/Nr.</b>	<b>Flurstücke</b>	<b>Objektbezeichnung</b>	<b>Denkmaltyp</b>	<b>Objektnummer</b>
Innere Ortsstraße 10-15, 17, 19, 20, 22, 24, 26, 28, 30, 32, 34, 36, 38, 40, An den Teichen 2, 33	1-1, 2, 3, 4, 5, 6, 7, 8, 9, 10, 46, 47/3, 69/1, 71/1, 72, 73/1, 74, 75, 76, 89/1, 89/2, 90, 91, 92/2, 93, 94, 95, 96, 97/1	Ensemble (Innere Ortsstraße)	Denkmalensemble – bauliche Gesamtanlage, Denkmalensemblekennzeichnendes Straßen-, Platz-, Ortsbild	71.142-0004
Innere Ortsstraße 24	1-1	Kirche mit Ausstattung, Kirchhof mit Grabmalen und Einfriedung	Einzeldenkmal	71.142-0003
Carl-Alexander-Platz	8-1018/3	Denkmal für Großherzog Carl Alexander (Steintisch und Bank)	Einzeldenkmal	71.142-0009
Am Oberanger 20	2-147/1, 147/2	Gehöft (Jagd- und Forsthaus)	Einzeldenkmal	71.142-0002
Innere Ortsstraße 17	1-73/1	Gehöft (Pfarrei)	Einzeldenkmal	71.142-0001
Grabhügelfeld im Gottesholz, 1km westnordwestlich vom Ort		Hügelgräberfeld	Bodendenkmal	

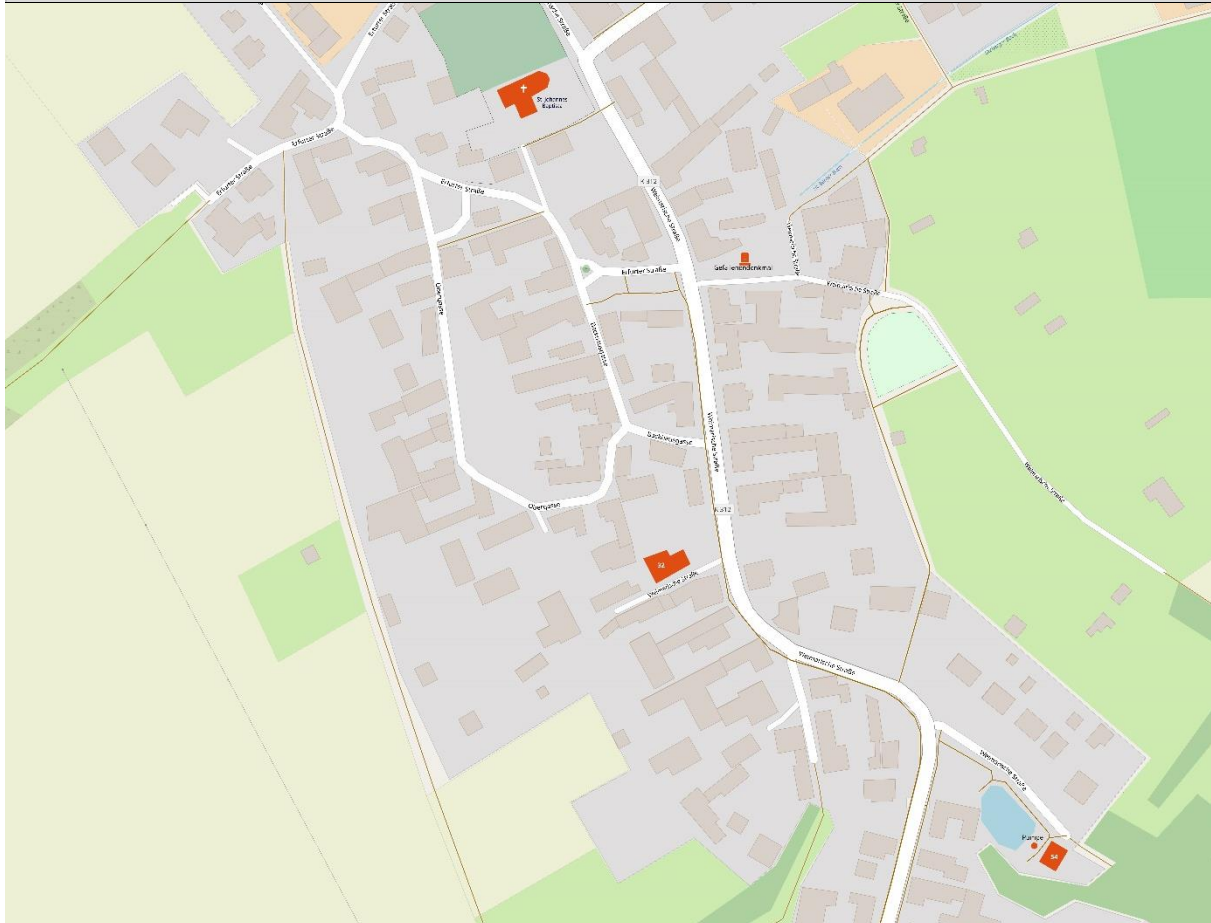
**Kulturdenkmale Gemarkung Ulla**



© OpenStreetMap-Mitwirkende © BCE

<b>Straße/Nr.</b>	<b>Flurstücke</b>	<b>Objektbezeichnung</b>	<b>Denkmaltyp</b>	<b>Objektnummer</b>
Im Dorfe	1-49	Kirche mit Ausstattung, Kirchhof und hist. Grabmalen	Einzeldenkmal	71.144-0001
Im Dorfe 8	1-38/4	Altes Wohnhaus	Einzeldenkmal	71.144-0004
Im Dorfe 17	1-8/1	Wohnhaus (Gutshaus)	Einzeldenkmal	71.144-0005
Im Dorfe 20	1-377	Tor & Portal	Einzeldenkmal	71.144-0003
Im Dorfe	1-73	Denkmal (für W. M. C. Wette)	Einzeldenkmal	71.144-0007

Kulturdenkmale Gemarkung **Utzberg**

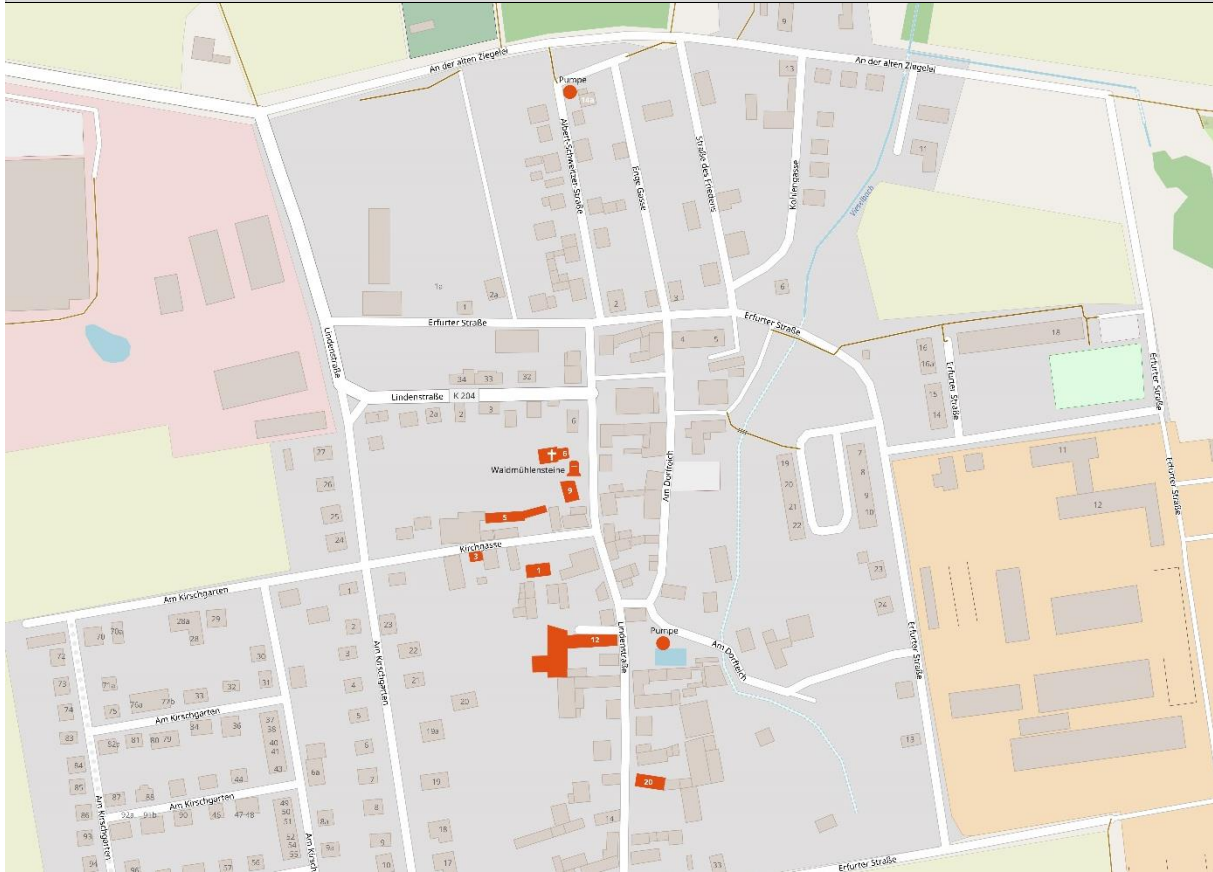


© OpenStreetMap-Mitwirkende © BCE

<b>Straße/Nr.</b>	<b>Flurstücke</b>	<b>Objektbezeichnung</b>	<b>Denkmaltyp</b>	<b>Objektnummer</b>
Erfurter Straße 2	1-4	Wohnhaus (ehem. Pfarrhaus)	Einzeldenkmal	
Erfurter Straße 3	1-1	Kirche mit Kirchhof	Einzeldenkmal	71.149-0002
Weimarische Straße 32	1-44/2	Wohnhaus und Hofmauer mit Portal und Portal	Einzeldenkmal	71.149-0004
Weimarische Straße 54	1-65	Brauhaus	Einzeldenkmal	71.149-0006
Weimarische Straße (vor dem Brauhaus)	1-106/1	Pumpe	Einzeldenkmal	71.149-0008
Weimarische Straße	1-106/1	Gefallenendenkmal	Einzeldenkmal	71.149-0007
An der B 7	5-535/3	Gedenkstele (Napoleonstein)	Einzeldenkmal	71.149-0001



**Kulturdenkmale Gemarkung Mönchenholzhausen**



© OpenStreetMap-Mitwirkende © BCE

<b>Straße/Nr.</b>	<b>Flurstücke</b>	<b>Objektbezeichnung</b>	<b>Denkmaltyp</b>	<b>Objektnummer</b>
Lindenstraße 8	1-1	Kirche mit Ausstattung, Kirchhof und Einfriedung (St. Peter und Paul)	Einzeldenkmal	71.080-0001
Lindenstraße 12	1-556/5	Wohnhaus mit Tor	Einzeldenkmal	71.080-0007
Lindenstraße 20	1-80	Wohnhaus	Einzeldenkmal	71.080-0006
Lindenstraße (am Kirchhof)	1-115/18	Waidmühlenstein(e)	Einzeldenkmal(e)	71.080-0004
Albert-Schweitzer-Straße (bei 14a)		Wasserpumpe	Einzeldenkmal	71.080-0009
Kirchgasse 1,2,5 Lindenstraße 8 – 27 Am Dorfteich Am Kirschgarten 20	1-1, 15/1, 16, 17/2, 17/3, 19/1, 19/2, 22, 23, 29/4, 32/3, 33, 34/3, 35/3, 36/2, 37/2, 77/2, 77/3, 78,	Ortskern	Denkmalensemble – bauliche Gesamtanlage, Denkmalensemblekennzeichnendes Straßen-, Platz-, Ortsbild,	71.080-0003

	79/1, 80, 81, 82, 84, 86, 87, 88, 89, 90, 91, 102/2, 115/1, 115/18, 556/5, 556/6, 557/3		Denkmalensem- blekennzeichnen- der Ortsgrundriss	
Lindenstraße 9	1-17/4	Gehöft (ehemalige Pfarrei)	Einzeldenkmal	71.080-0005
Lindenstraße 22	1-82	Scheune und Hofmauer	Einzeldenkmal	
Am Dorfteich	1-115/18	Wasserpumpe	Einzeldenkmal	71.080-0010