




### Zeichenerklärung

-  Grenze de räumlichen Geltungsbereiches
-  Bebauungsplan mit Bezeichnung (z.B. WA im Querig)
-  Klarstellungs- und Abrundungssatzung

Lagebezug: ETRS89 UTM Zone 32  
Hauptkarte: © ATKIS Basis-DLM / GDI-Th 2022

## Gemeinde Grammetal



Flächennutzungsplan mit integrierter  
Freiraumplanung

### Übersicht Bebauungspläne

#### Auftraggeber:

Gemeinde Grammetal,  
Schloßgasse 19, 99428 Grammetal

**Projekt-Nr.:** 2021319.65

**Plan-/ Anlage-Nr.:** B-3

**Bearb.:** C. Pfohl  
**GIS:** C. Pfohl  
**Geprüft:** E. Nowak

**Datum:** 29.09.2023



**BJÖRNSEN BERATENDE INGENIEURE**

Björnsen Beratende Ingenieure GmbH | Dohnanyistraße 28 | 04103 Leipzig  
Telefon Nr.: 0341/962759-0, FAX Nr.: 0341/962759-11 | www.bjoernsen.de